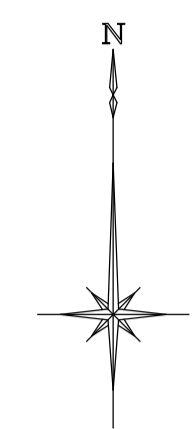
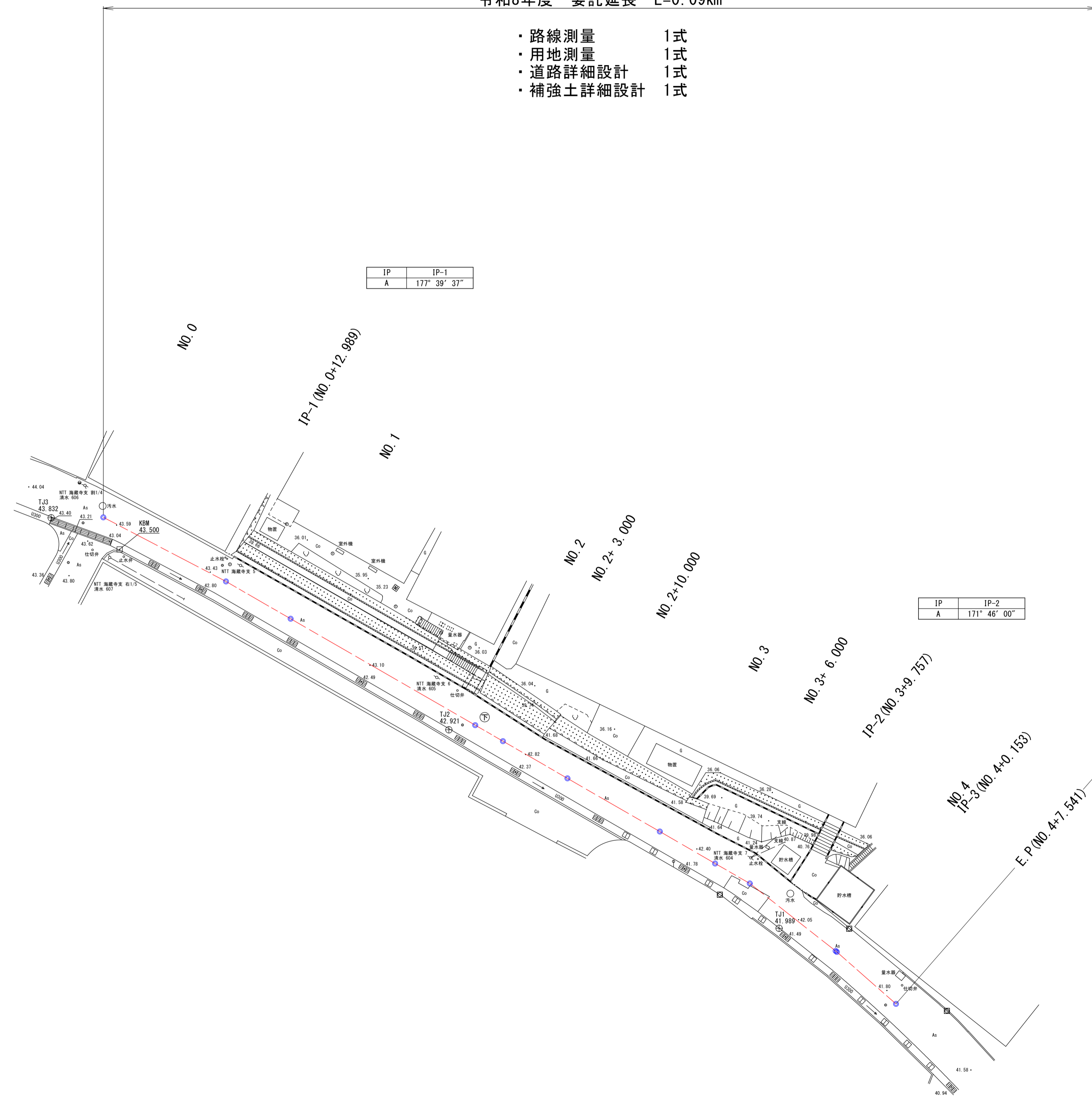


平面図 S=1:250 A3=1:500



令和8年度 委託延長 L=0.09km

- ・路線測量 1式
- ・用地測量 1式
- ・道路詳細設計 1式
- ・補強土詳細設計 1式

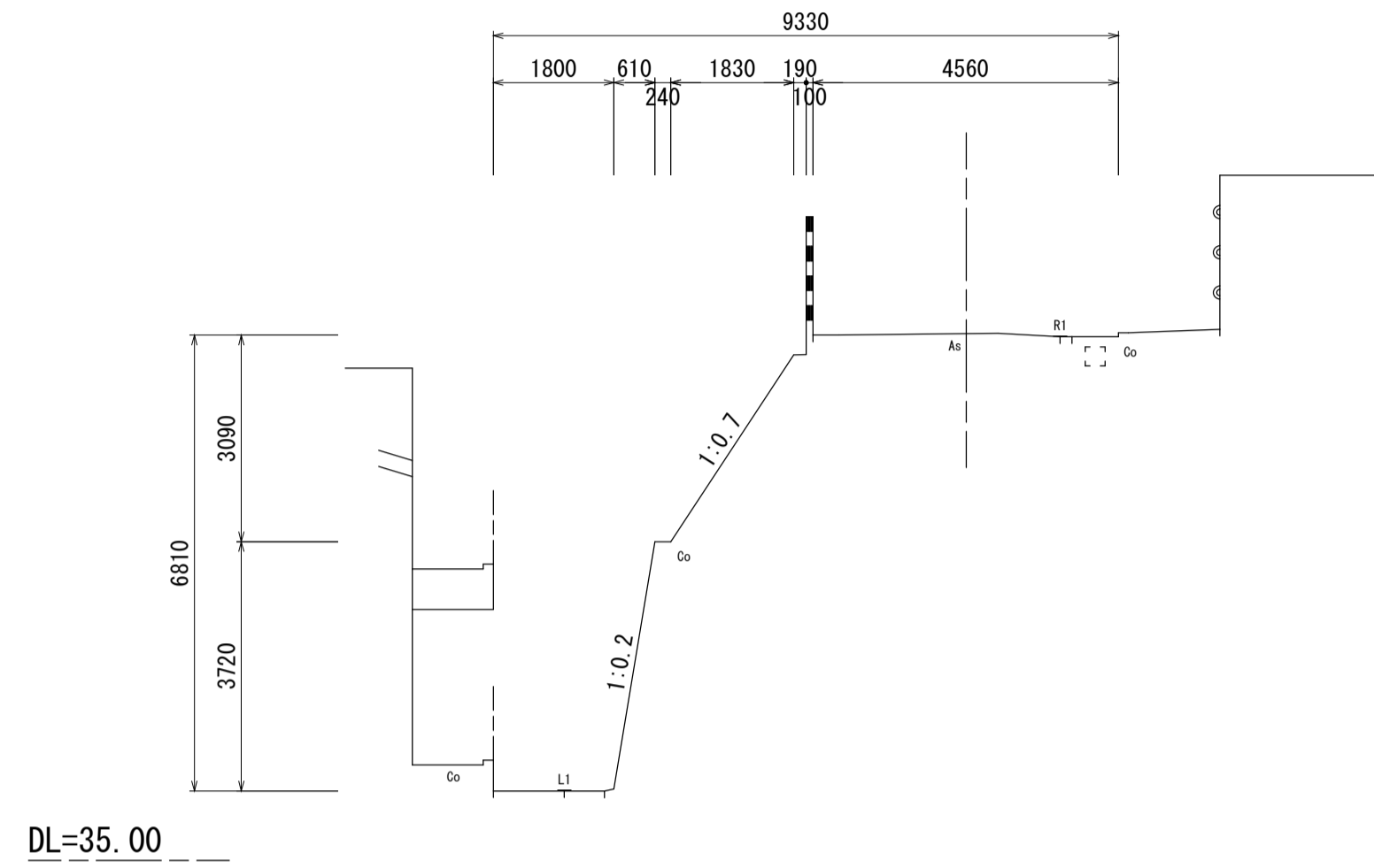


令和8年度			
位置	熱海市 水口町 地内		
委託名	市道戸倉海蔵寺線道路補修測量設計業務委託		
図面名	平面図	全2枚の内 1	
作成日	令和8年5月	縮尺	図示
照査	三社	設計	北本
熱海市 観光建設部 都市整備課			

横断図 S=1:100 A3=1:200

NO. 2+3.000

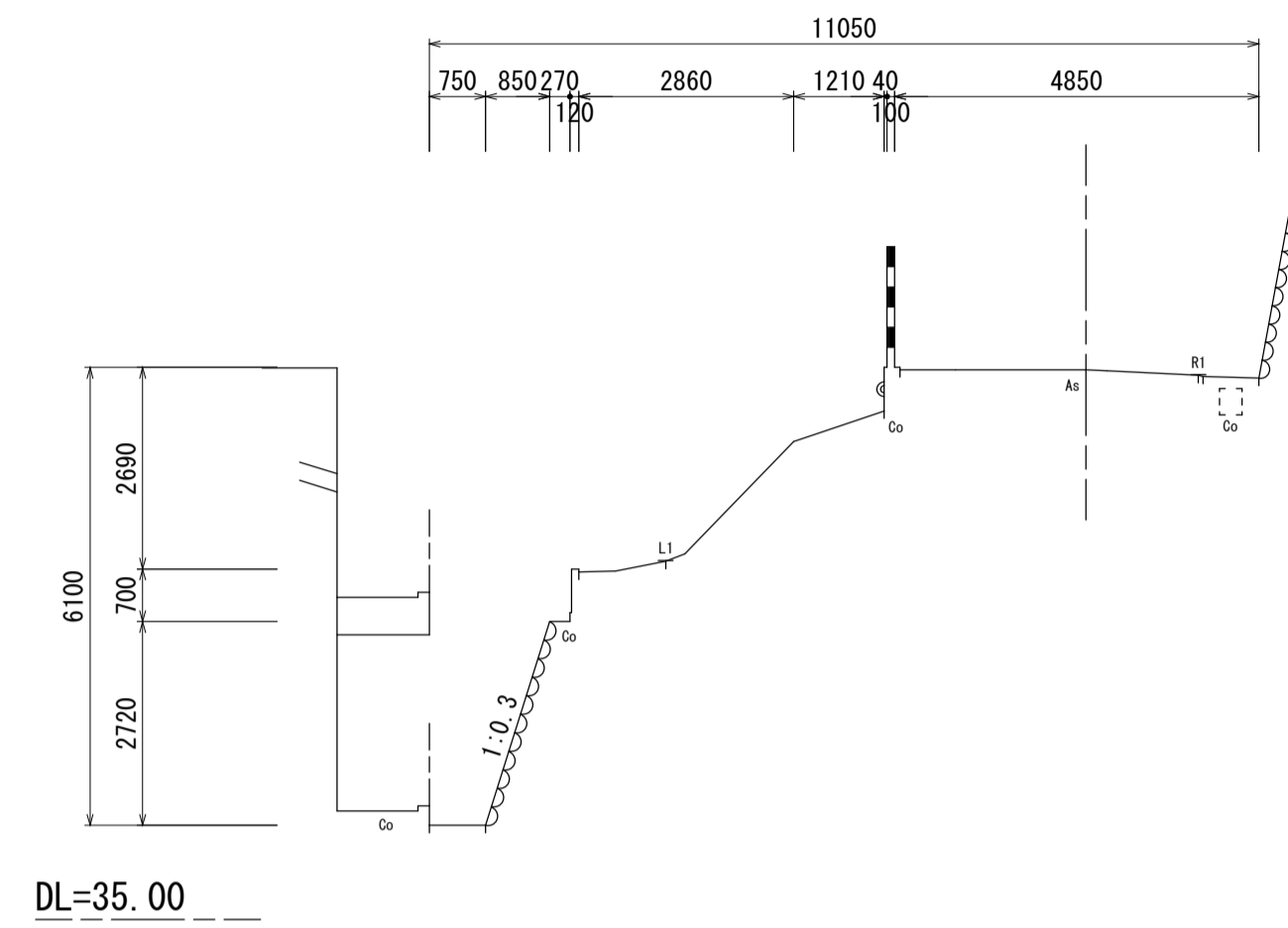
GH=42.87
FH=



DL=35.00

NO. 3+6.0000

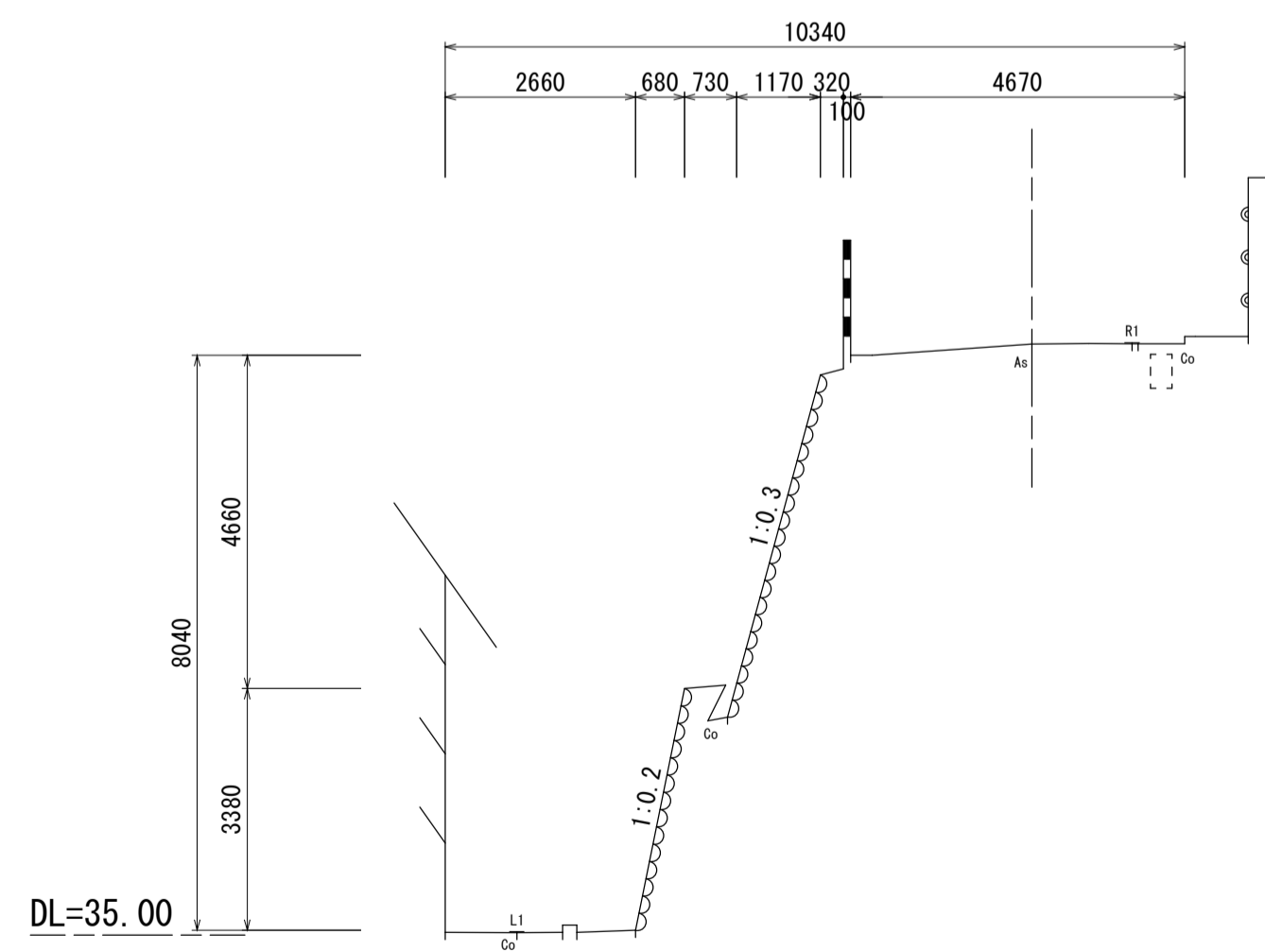
GH=42.32
FH=



DL=35.00

NO. 1

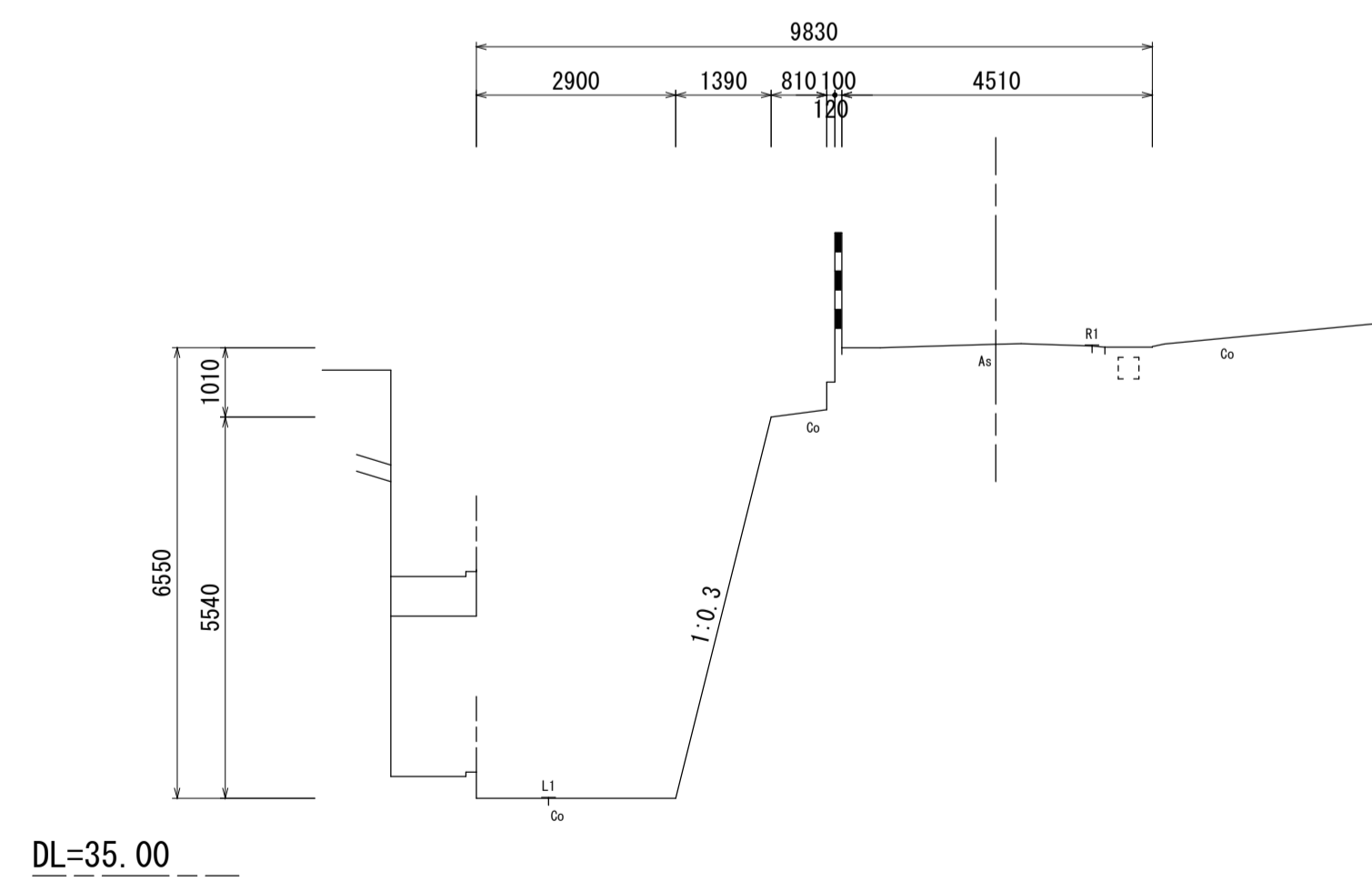
GH=43.26
FH=



DL=35.00

NO. 2+10.000

GH=42.73
FH=



DL=35.00

令和 8 年度			
位置	熱海市 水口町 地内		
委託名	市道戸倉海蔵寺線道路補修測量設計業務委託		
図面名	横断図	全 2 枚の内 2	
作成日	令和 8 年 5 月	縮尺	図 示
照 査	三 利	設 計	北 本
熱海市 観光建設部 都市整備課			