

逢初川河川計画と市道計画に関する説明会

日 時 令和4年3月27日（日）午前10時～

〃 午後1時～

場 所 岸谷会館3階

次 第

- 1 開会
- 2 挨拶
 - (1) 熱海市
 - (2) 静岡県
- 3 説明
 - (1) 逢初川河川計画について
 - (2) 逢初川沿いの市道計画について
- 4 質疑応答
- 5 閉会

お問い合わせ先

熱海市観光建設部まちづくり課 0557-86-6426

静岡県熱海土木事務所工事課 0557-82-9181

ご近隣の皆様へ

重機・工事車両搬入のお知らせとご協力のお願い

逢初川災害復旧工事(山留工)

日頃から逢初川復旧工事にご理解ご協力いただきありがとうございます。

この度、逢初川の砂防堰堤下流で被災した山留ブロックの災害復旧工事にあたり重機及び工事車両搬入を下記の日程で行います。

工事車両、重機の通行の際は、歩行者や一般車両の通行を優先し事故防止に努めて行います。ご近隣の皆様にはご迷惑をお掛けしますが、何卒ご理解ご協力のほどお願い申し上げます。

記

作業日時 : 令和4年 4月5日(火)～令和4年 4月6日(水)

作業時間 : 8:30～17:00 の内、2時間程度を予定

作業内容 : 丸越酒屋店からラビスタ伊豆山までの区間(※)での重機・作業車両搬入

※裏面地図参照

※上記の日程については天候の関係で前後する可能性があります。

施工会社 : 大館建設株式会社

担当者 : 鳥丸利也

TEL : 090-3152-3549

発注者 : 静岡県熱海土木事務所

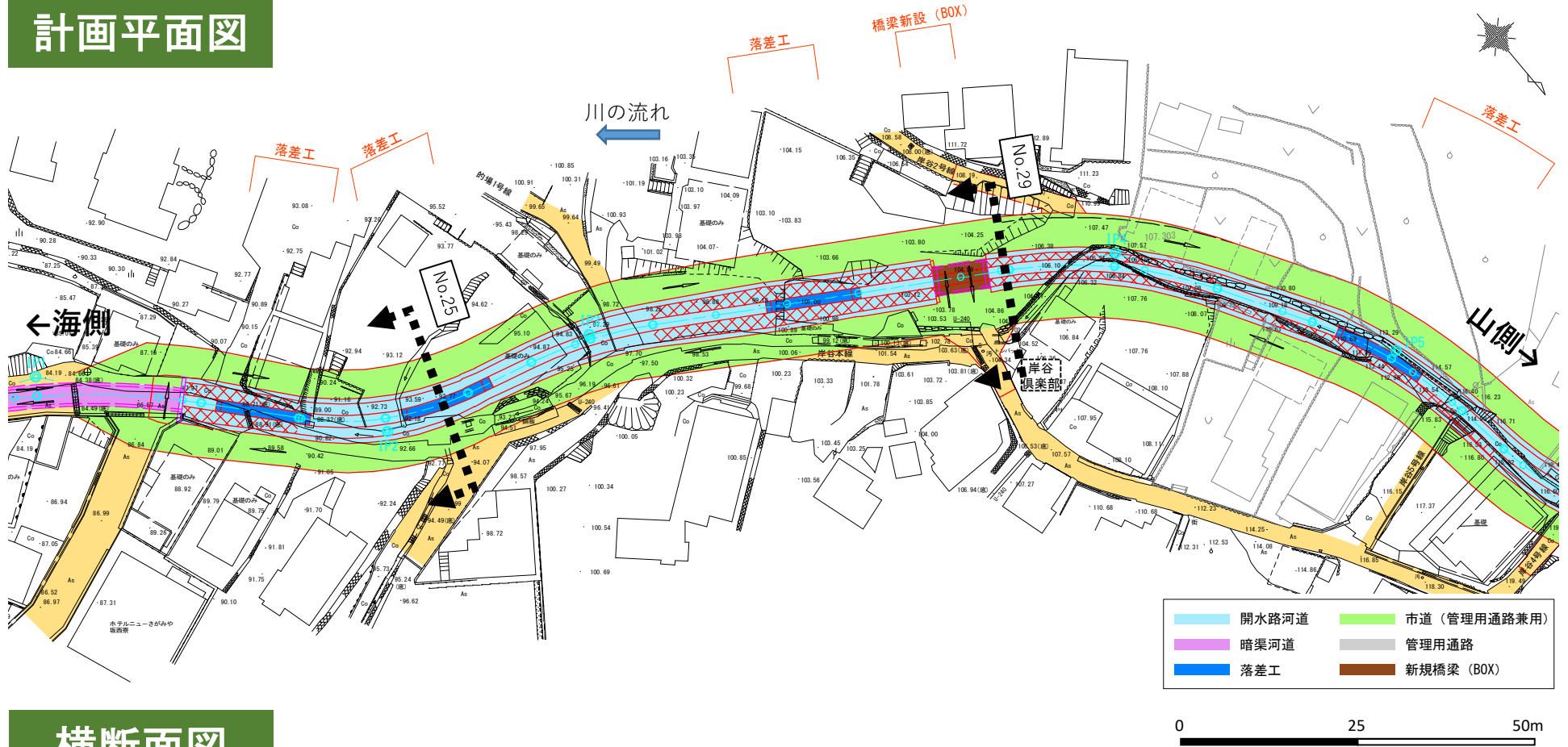
担当者 : 金子賢太

TEL : 0557-82-9182

重機搬入ルート

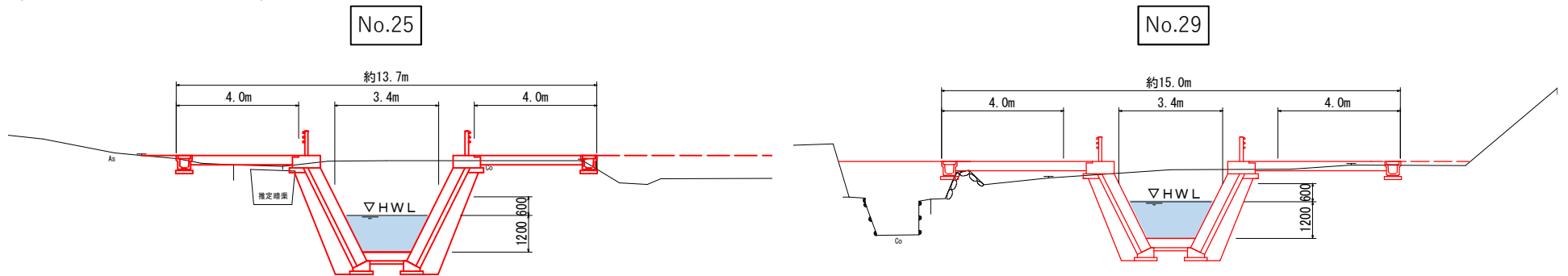


計画平面図



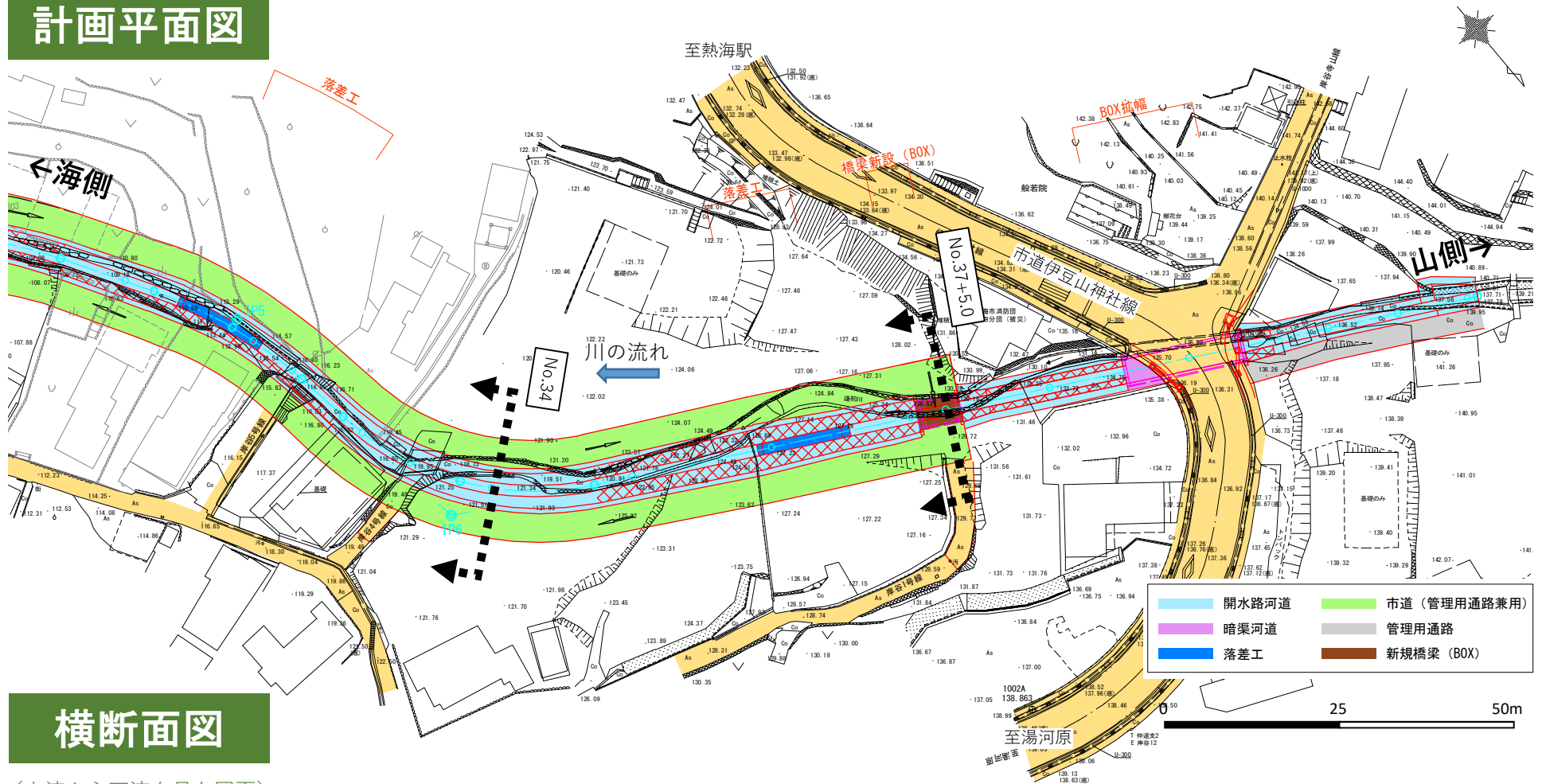
横断面図

(上流から下流を見た図面)



※本資料は現時点での計画であり、今後、関係者との協議等により変更となる場合があります。

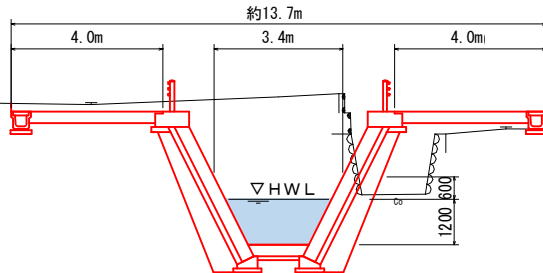
計画平面図



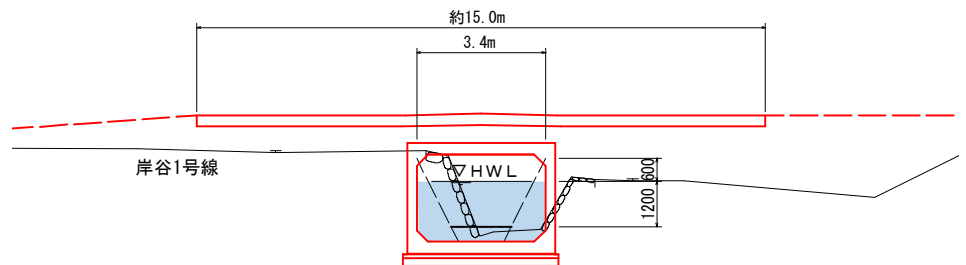
横断面図

(上流から下流を見た図面)

No.34



No.37+5.0



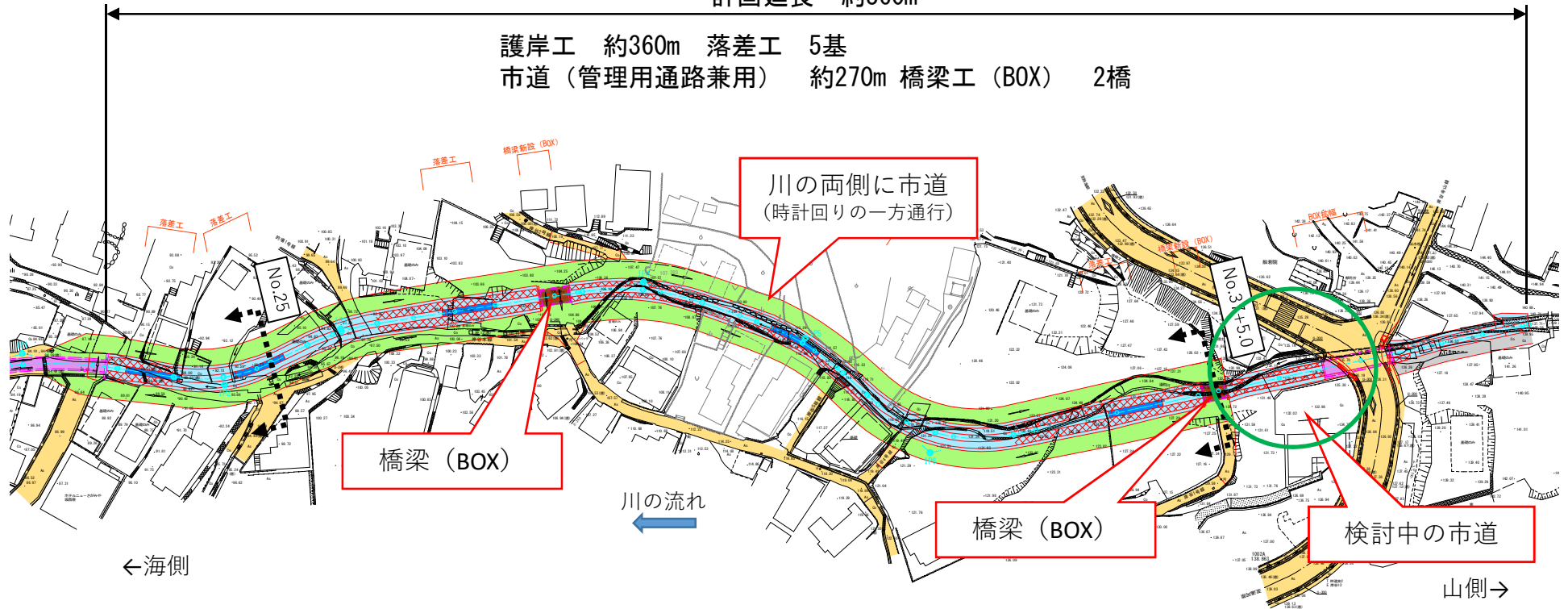
※本資料は現時点での計画であり、今後、関係者との協議等により変更となる場合があります。

計画平面図



計画延長 約360m

護岸工 約360m 落差工 5基
市道（管理用通路兼用） 約270m 橋梁工（BOX） 2橋



橋梁 (BOX)

川の両側に市道
(時計回りの一方通行)

橋梁 (BOX)

検討中の市道

	開水路河道		市道（管理用通路兼用）
	暗渠河道		管理用通路
	落差工		新規橋梁 (BOX)