

令和3年7月の土石流災害により被災されました皆様におかれましては、心よりお見舞いを申し上げます。

今号では、「伊豆山復興相談窓口」「伊豆山神社線取付道路整備工事」「逢初川流域復旧・復興事業にかかる地区別意見交換会の開催概要」「第6回 熱海市伊豆山復興まちづくり推進懇話会に係る資料のHP掲載」「道路整備計画（当初案および暫定整備案）」についてお伝えします。

伊豆山復興相談窓口



【相談窓口風景】

令和8年4月23日（木）開設時

令和7年度から引き続き、「伊豆山復興相談窓口」を月に1度開設しています。

（令和8年4月以降、「第4分団詰所」にて試験的に「サロン いずさんっち」が開催されるため、令和8年4月については、本窓口も同場所にて試験的に開設しました。）

復興に関して気軽に相談できるよう、窓口を伊豆山に開設しております。

伊豆山の復興に関すること、今後の生活再建に向けた不安等、地域の皆様が個別に聞きたいことを聞ける場となっておりますので、ぜひ「伊豆山復興相談窓口」をご活用ください。

次回日程につきましては、別添の案内文をご覧ください。

伊豆山神社線取付道路整備工事

市道伊豆山神社線取付道路整備工事につきまして、令和7年8月18日から工事着手し、今年度6月中の完成※を予定しております（写真のガードレールは仮設です）。

地域の皆様には、引き続き、ご不便をお掛けいたしますが、ご理解ご協力のほど、よろしくお願いいたします。

※一般車両通行については、今年度末以降の予定。



該当箇所



（R8.4.23撮影 ※両写真）

工事名称	市道伊豆山神社線取付道路整備工事
工事箇所	熱海市伊豆山字喜志地内
工事期間	令和7年8月18日～令和8年6月30日(予定)

逢初川流域復旧・復興事業にかかる地区別意見交換会の開催概要

令和8年度に開催を予定しております、「地区別意見交換会」について開催概要をお知らせします。

復興事業のご説明や進捗報告、皆様のご意見をいただく場として、昨年度に引き続き「地区別説明会」に加え、開催します。

少人数による意見交換に重点を置き、分かりやすい説明、丁寧な意見聴取に努めてまいります。**詳細については、後日、開催通知を送付させていただきます。**

【開催概要】

次第

1. 開会
2. 河川・道路現況およびR8工事予定について
 - ①河川事業について（静岡県熱海土木事務所）
 - ②道路事業について（熱海市都市整備課）
 - ③R8工事スケジュール
3. その他事業について
 - ・「伊豆山コミュニティ防災センター」活用例等
4. 意見交換
5. 閉会

開催日程

- ①A地区(伊豆山神社線より上流の地区(山側))
B地区(伊豆山神社線より上流の地区(道路側))
 - ・令和8年6月18日(木) 14時
(伊豆山コミュニティ防災センター)
 - ・令和8年6月18日(木) 19時
(伊豆山コミュニティ防災センター)
- ②岸谷町内会・仲道町内会
 - ・令和8年6月19日(金) 19時
(伊豆山コミュニティ防災センター)
- ③C地区(伊豆山神社線から岸谷倶楽部付近までの地区)
D地区(岸谷倶楽部付近から別所道付近までの地区)
E地区(別所道付近から東海道新幹線までの地区)
 - ・令和8年6月25日(木) 14時
(伊豆山コミュニティ防災センター)
 - ・令和8年6月25日(木) 19時
(伊豆山コミュニティ防災センター)
- ④浜町内会
F・G地区(JR東海道線から伊豆山港までの地区)
 - ・令和8年6月26日(金) 19時(浜会館)

第6回 熱海市伊豆山復興まちづくり推進懇話会に係る資料のHP掲載

令和8年2月に開催の第6回懇話会について、熱海市ホームページに掲載しました。また、ネット環境がない方々にもご覧いただけるよう岸谷町内会、仲道町内会、伊豆山浜町内会に回覧させていただきます。個別に、書面での提供をご希望の方は対応いたしますので、復興調整室までご連絡ください。



第6回懇話会掲載ページ

お問合せ先

熱海市都市整備課 復興調整室
〒413-8550 熱海市中央町1番1号
TEL 0557-86-6422
E-mail fukkou@city.atami.lg.jp

伊豆山復興まちづくり通信



熱海市公式ホームページ
2605

上流

(表)








道路整備計画(当初)

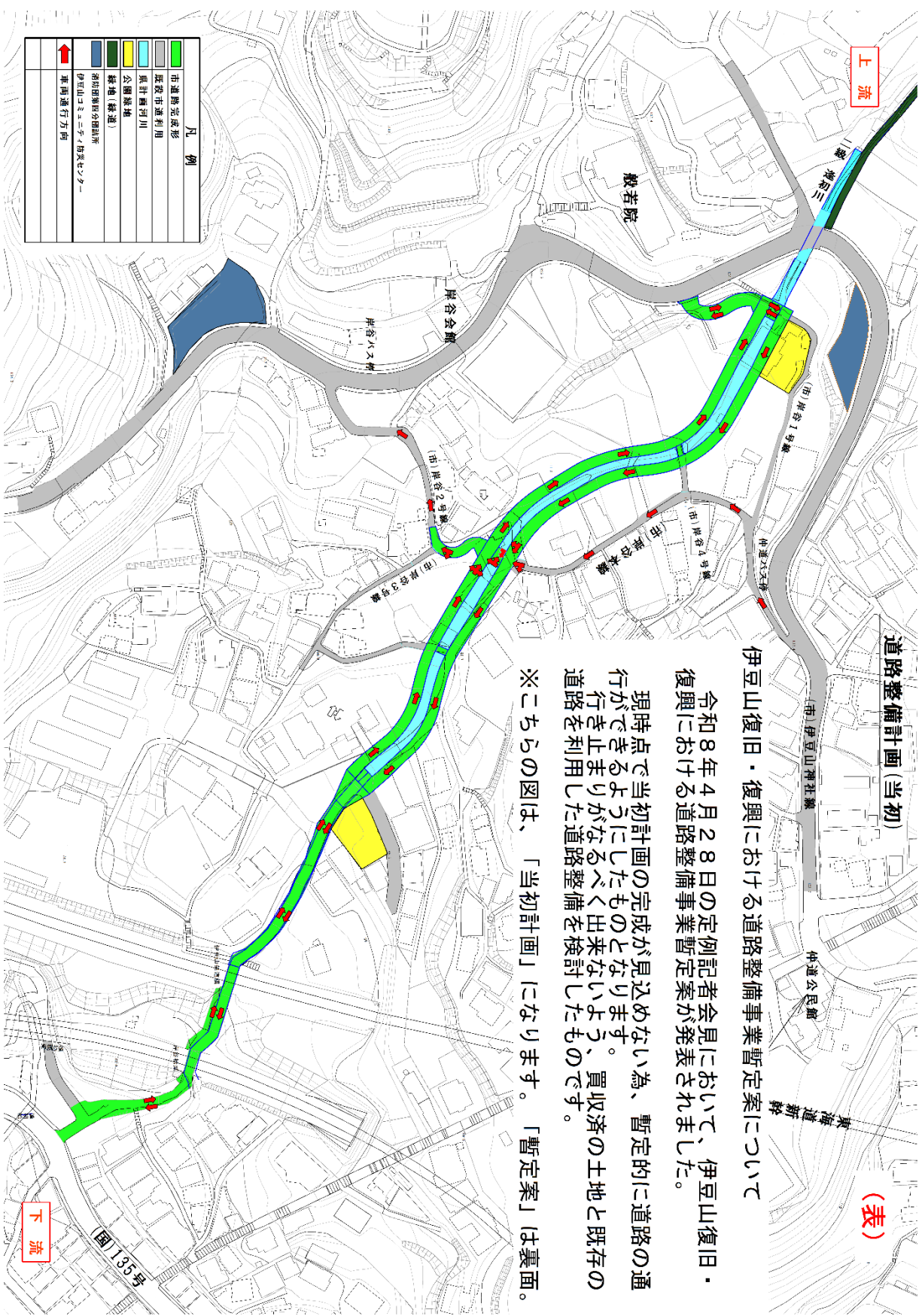
伊豆山復旧・復興における道路整備事業暫定案について

令和8年4月28日の定例記者会見において、伊豆山復旧・復興における道路整備事業暫定案が発表されました。

現時点で当初計画の完成が見込めない為、暫定的に道路の通行ができるようになるべく出来ないう、買収済の土地と既存の道路を利用した道路整備を検討したものです。

※こちらの図は、「当初計画」になります。「暫定案」は裏面。

凡例	
	市道整備完成形
	既設市道利用
	風計画河川
	公園緑地
	緑地(緑道)
	伊豆山3・5・7号/伊豆山センター
	車両通行方向



下流

国135号

上流

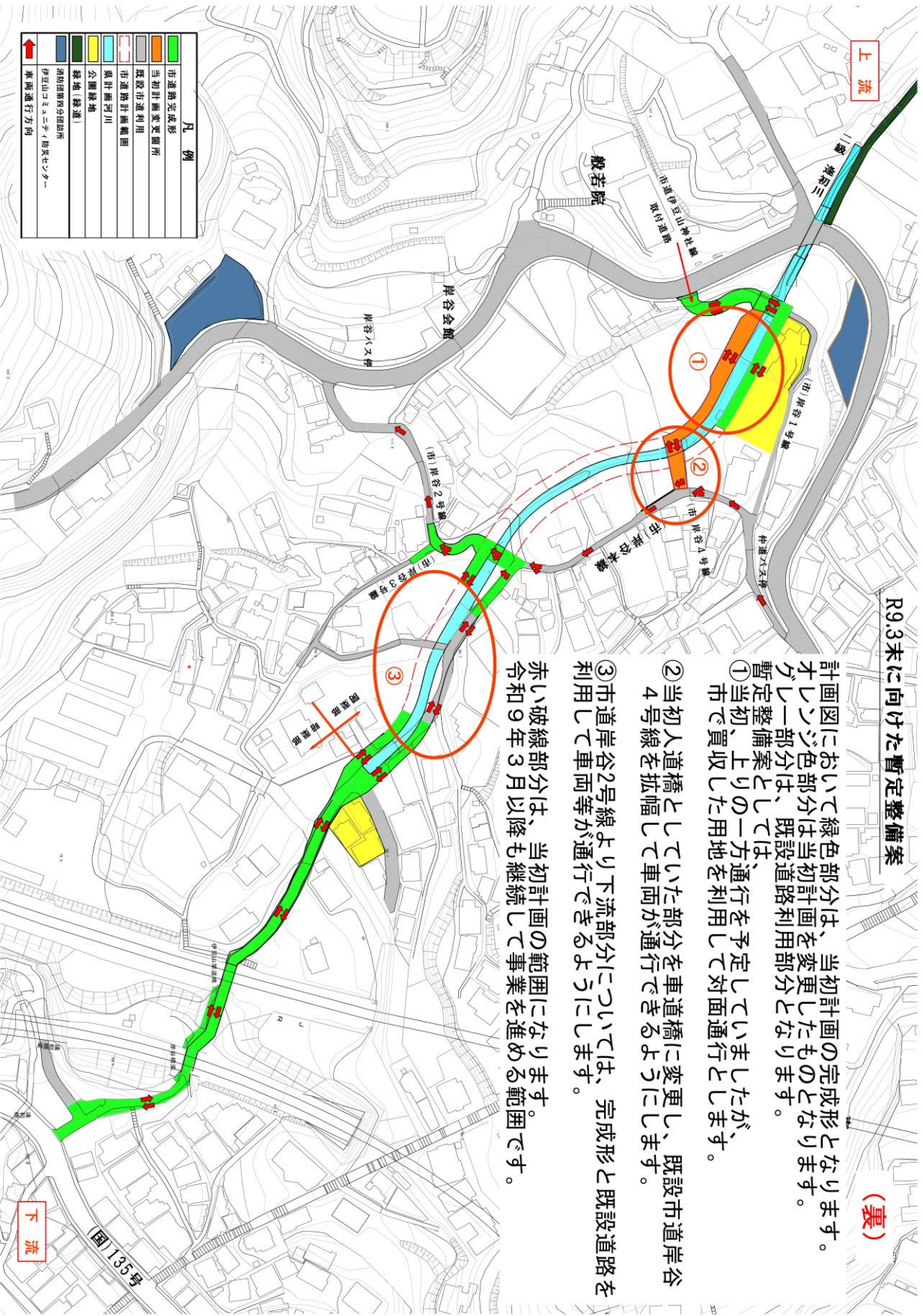
R.9.3末に向けた暫定整備案

(裏)

計画図において緑色部分は、当初計画の完成形となります。オレンジ部分は、当初計画を、変更したものとします。暫定整備案としては、既設道路利用部分となります。

- ①当初、上りの用地を利用して対面通行としますが、市で買収した用地を利用して対面通行とします。
- ②当初人道橋としていた部分を変更にし、既設市道岸谷4号線を拡幅して車両が通行できるようにします。
- ③市道岸谷2号線より下流部分については、完成形と既設道路を利用して車両等が通行できるようにします。

赤い破線部分は、当初計画の範囲になります。困です。令和9年3月以降も継続して事業を進める範囲です。



凡例	
緑色	市道路完成形
オレンジ色	当初計画変更箇所
灰色	既設市道利用
白色	市道路計画範囲
黄色	横計画(河川)
淡青色	公園緑地
緑色(線)	緑地(緑道)
青色	湧出箇所(分館箇所)
赤色	伊豆山コミュニティ・商業センター
赤い矢印	車両通行方向

下流