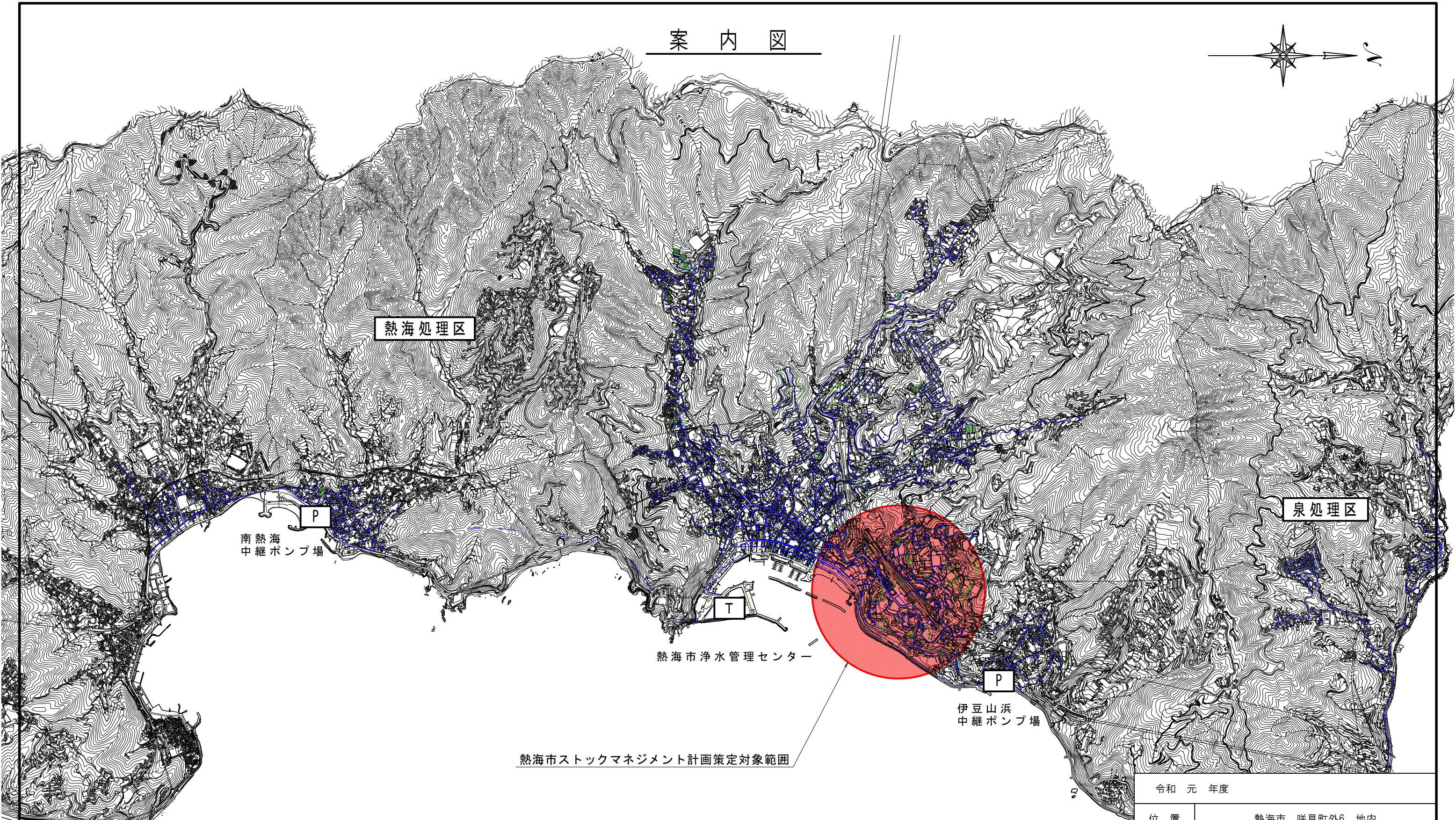




案内図



熱海市ストックマネジメント計画策定対象範囲

令和元年度			
位置	熱海市 咲見町外6 地内		
委託名	熱海市公共下水道ストックマネジメント計画 策定に伴う管路調査業務委託(熱海東部地区)		
図面名	案内図	全2枚の内1	
作成日	令和元年10月日	縮尺	s=1:30000
照査	望月	設計	稲村
		製図	稲村
熱海市公営企業部下水道課			

平面図



凡例

—	R1年度 調査対象管路(熱海東部地区) ・内径150mm~800mm未満：L=5.0km
—	既長寿命化計画対象管路
—	更生・布設替済

令和元年度			
位置	熱海市 咲見町外6 地内		
委託名	熱海市公共下水道ストックマネジメント計画 策定に伴う管路調査業務委託(熱海東部地区)		
図面名	平面図	全2枚の内2	
作成日	令和元年10月 日	縮尺	s=1:4000
照査	望月	設計	稲村
		製図	稲村
熱海市公営企業部下水道課			

