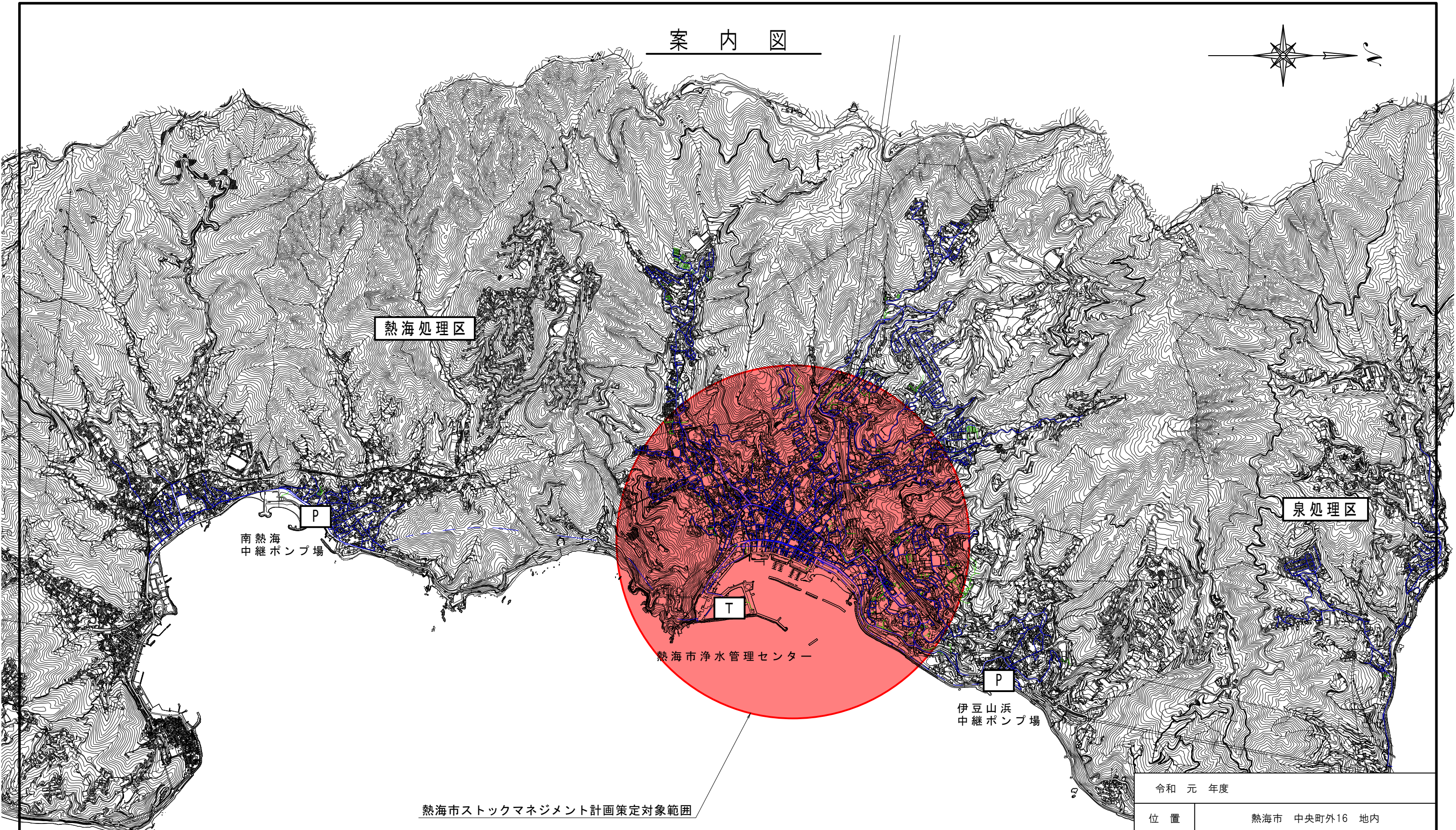



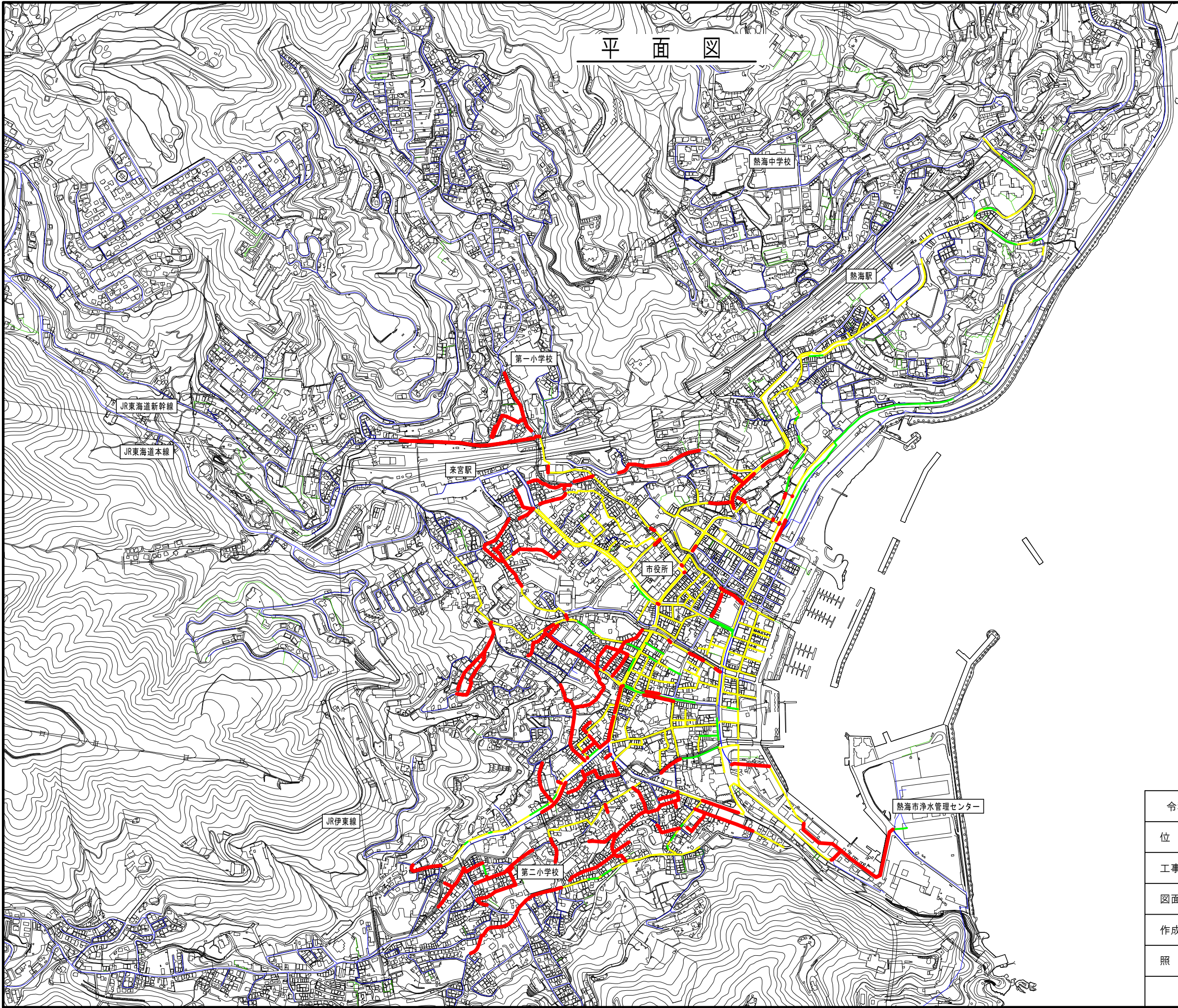

案内図



熱海市ストックマネジメント計画策定対象範囲

令和元年度			
位置	熱海市 中央町外16 地内		
工事名	熱海市公共下水道ストックマネジメント計画 策定に伴う管路調査業務委託(熱海中央・西部地区)		
図面名	案内図	全2枚の内1	
作成日	令和元年8月 日	縮尺	s=1:30000
照査	望月	設計	稲村
		製図	稲村
熱海市公営企業部下水道課			

平面図



凡例

<span style="color: red;">—</span>	R1年度 調査対象管路 L=7.8km ・内径150mm～800mm未満：L=7.2km ・内径800mm以上：L=0.6km
<span style="color: yellow;">—</span>	既長寿命化計画対象管路
<span style="color: green;">—</span>	更生・布設替済

令和元年度			
位置	熱海市 中央町外16 地内		
工事名	熱海市公共下水道ストックマネジメント計画 策定に伴う管路調査業務委託(熱海中央・西部地区)		
図面名	平面図	全2枚の内2	
作成日	令和元年8月 日	縮尺	s=1:10000
照査	望月	設計	稲村
		製図	稲村
熱海市公営企業部下水道課			