

# 案内図

業務委託箇所 (桜橋)

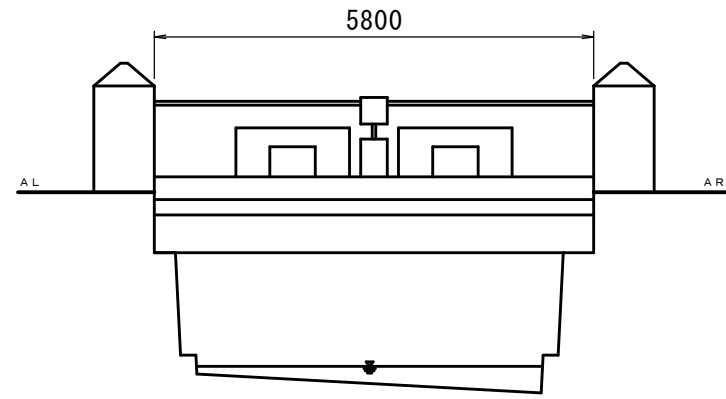
平成 30 年度		第 号	
位置	熱海市 銀座町外1 地内		
工事名	桜橋 橋梁補修設計業務委託		
図面名	案内図 (桜橋)	全 2 枚の内 1	
製作	平成30年10月 日	縮尺	1 : 2500
照査	(松本)	設計	(遠藤)
		製図	(遠藤)
熱海市観光建設部都市整備課			

0 75 150 300(m)

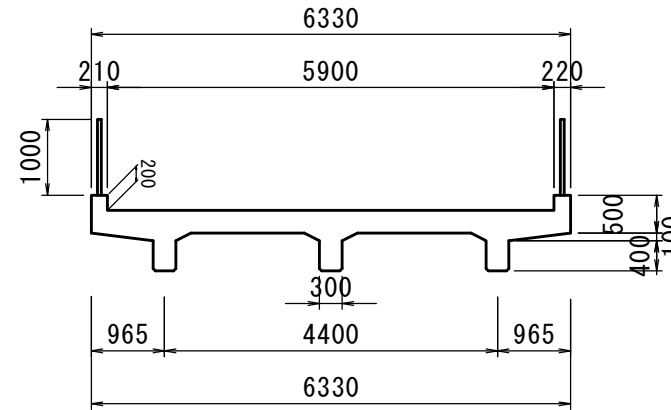
S=1:2500

桜橋 橋梁現況全体一般図

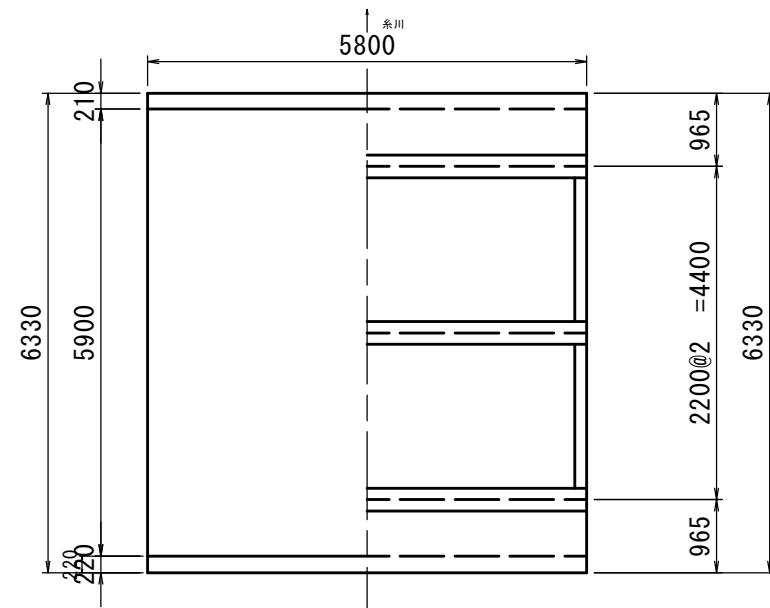
側面図 S=1:100



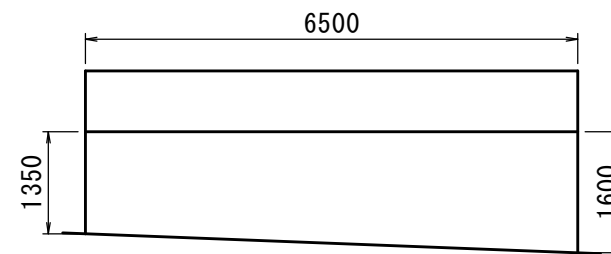
断面図 S=1:100



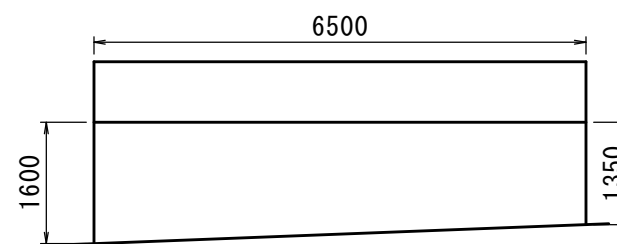
平面図 S=1:100



左岸橋台 S=1:100



右岸橋台 S=1:100



設計条件

道路区分	その他市道	
活荷重	—	
地盤種別	—	
橋長	5.80 m	
支間長	—	
幅員構成	5.90 m	
斜角	AL: $\theta = 90$ AR: $\theta = 90$	
設計水平震度	—	
死荷重反力	—	
上部工	形式	RCT桁橋
	支承	—
下部工	形式	躯体重力式橋台
	基礎	—
工	支持地盤	—
適用基準書		

平成 30 年度	第 号
位置	熱海市 銀座町外1 地内
工事名	桜橋 橋梁補修設計業務委託
図面名	橋梁全体一般図 (桜橋) 全 2 枚の内 2
製作	平成30年10月 日 縮尺 1:100
照査	松本
設計	遠藤
製図	遠藤
熱海市観光建設部都市整備課	