

第14回熱海市民駅伝競走大会走路警備員配備表

配置 No.	走路警備場所	警備 員数	開始 時間	内 容
7	国道進入口交差点	1	9:00	スタート10分前(9時20分)から網代内方向は通行止め。9時25分に国道湯河原方向の車線を通行止めにし、国道信号から全ランナーが通り過ぎるまで両方向通行止め。
23	相磯クリニック前 交差点	2	9:00	9時25分に、相磯クリニック～和田木まで、市道伊東方向への通行禁止とする。 先導パトカーが来たら最後尾車両までの間、国道湯河原方向の車を通行止めにして、ランナーを通す。
28	岡地ガソリンスタ ンド前	1	9:00	9時30分に、民宿ふじま～岡地GSまで、市道伊東方向への通行禁止とする。 先導パトカーが来たら最後尾車両までの間、湯河原方向も合わせ両方向の通行禁止とする。規制中に市道へ入ろうとする車は、通行止めにして、ランナーを通す。
39	民宿ふじま前国道 合流点	2	9:00	9時30分に、民宿ふじま～岡地GSまで、市道伊東方向への通行禁止とする。 先導パトカーが来たら最後尾車両までの間、国道湯河原方向の車を通行止めにして、ランナーを通す。
49	上多賀入口(国道 信号)	2	9:00	9時35分に、館前信号～上多賀交差点まで、市道伊東方向への通行禁止とする。 先導パトカーが来たら最後尾車両までの間、信号から市道への進入禁止とする。先導パトカーが来たら、コーンで市道進入禁止とし、国道から市道へ入ろうとする車は、左折させずそのまま直進の案内をする。
58	うなぎ処館前(国 道信号)	2	9:00	9時35分に、館前信号～上多賀交差点まで、市道伊東方向の車は、通行止めとする。 先導パトカーが来たら、湯河原方向の国道を通行止めとする。最後尾車両が通過した後に解除する。
77	錦ヶ浦バス停前	1	9:00	伊東方向に行く車に対し、トンネル内徐行の プラカード を表示。 先導パトカーから最後尾車両まで、湯河原方面は車線通行止め。湯河原方向に行く車は、最後尾車両が通過するまで停める。伊東方向に行く車は左折誘導。
80	セイジョー前三叉 路	1	9:30	先導パトカーから最後尾車両まで、市道市役所方向通行規制。選手をコースに誘導する。警備員、交指は終了後、大野屋前を応援。
86	フィットネスクラ ブソリク角	2	9:30	先導パトカーから最後尾車両まで、市役所方向の車線通行止め。最後尾車両が通過するまで市役所方向には車を入れない。伊東方向に行く車はランナーとランナーの間隔が開いた場合に誘導。警備員、交指は終了後、国道を応援。
90	魚直角	2	9:30	先導パトカーから最後尾車両まで、市役所方向の車線通行止め。最後尾車両が通過するまで市役所方向には車を入れない。伊東方向、直進方向に行く車はランナーとランナーの間隔が開いた場合に誘導。警備員、交指は終了後、国道を応援。
98	花ひろば交差点	3	9:30	先導パトカーが来た時から最後尾車両が銀座通りを抜けるまで、花ひろば～商工会議所間を両方向通行止めとする。 コーン を置いて、市役所以外の方向に車を迂回誘導する。 最終6区の先頭ランナーが銀座通りに入ったら、同様に花ひろば～銀座通り間を通行止めとする。

第14回熱海市民駅伝競走大会走路警備員配備表

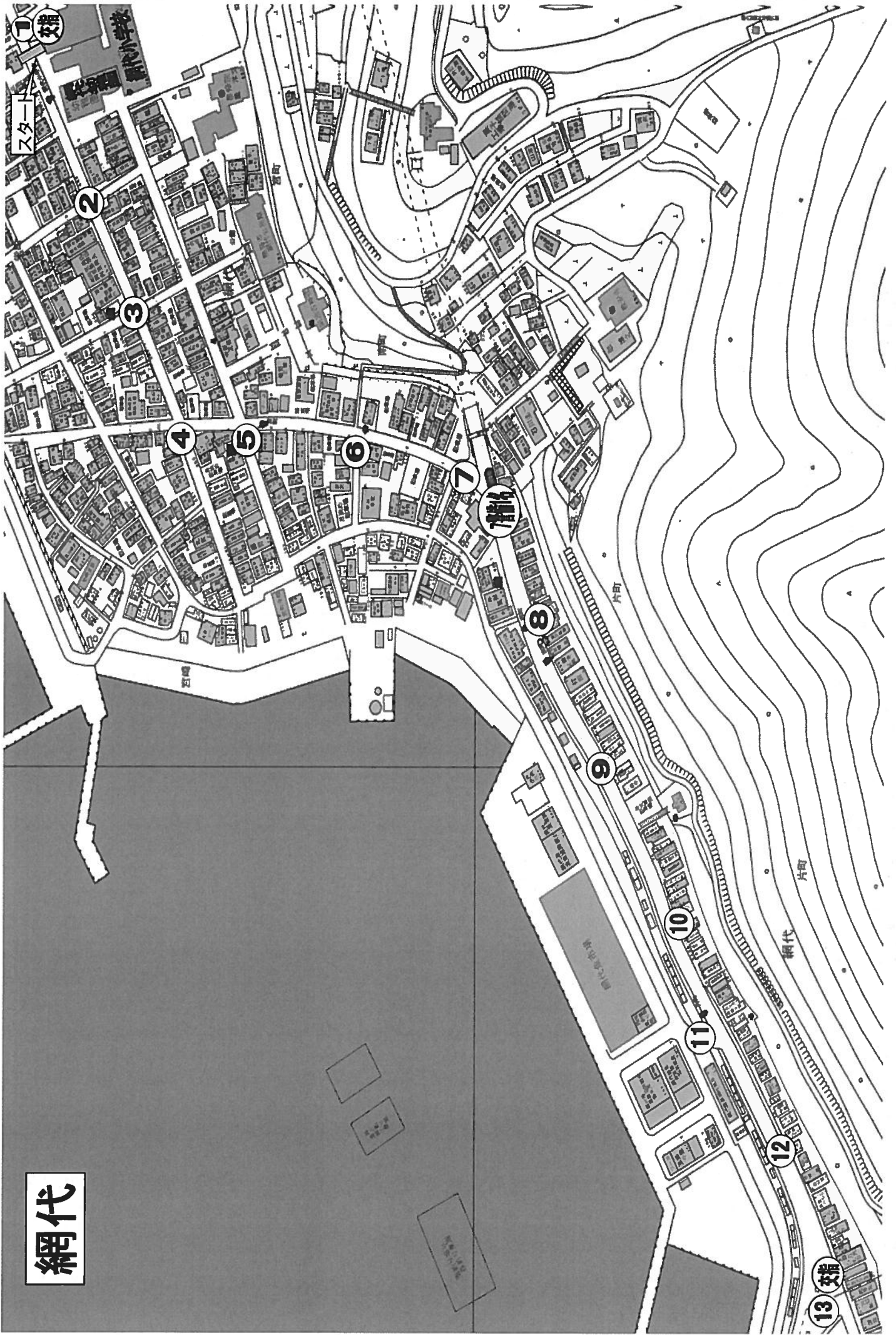
配置No.	走路警備場所	警備員数	開始時間	内 容
104	銀座ときわぎ前交差点	2	9:30	先導パトカーから最後尾車両が銀座通りを抜けるまで、花ひろば～商工会議所間を両方向通行止めとする。コーンを置いて、市役所以外の方に車を迂回誘導する。最終区の前頭ランナーが銀座通りに入ったら、同様に花ひろば～銀座通り間を通行止めとする。コーンを交差点の真中でカーブに設置し、貫一方向から車が来たらユフジヤ方向に迂回させる。ユフジヤから来た車も同様に貫一方向に迂回させる。
110	熱海商工会議所前 (国道信号)	3	9:30	先導パトカーが来た時から最後尾車両が銀座通りを抜けるまで、花ひろば～商工会議所間を両方向通行止めとする。コーンを置いて、湯河原方向に車を迂回誘導する。また、ランナーの国道横断を誘導し、国道の交通規制を行う。最終6区の前導パトカーが来たら、コーンを置いて、湯河原方向に車を迂回させる。脇道通過車両を通過させないようにすること。前頭ランナーが銀座通りに入ったら、同様に花ひろば～銀座通り間を通行止めとする。
111	駐車場@パーク角	1	9:30	先導パトカーから最後尾車両が通過するまで、駐車場@パーク角～中央交番間を両方向通行止めとする。コーンを置いて、車を迂回誘導する。海側国道から入ってきた車を迂回させる。警備員、交指は終了後、国道を応援。
114	ジョナサン、中央交番交差点	2	9:30	9時40分にサンビーチを通行止めとし、中から出る車を誘導。また、国道を左ランナー、右車線を車と規制する。コーン、看板を設置して、車両とランナーを誘導する。5区の前導ランナーがマリンスパを通過後に、マリンスパから中央交番方向へ順にコーンを撤去し、規制を解除する。警備員、交指は終了後、商工会議所付近等国道を応援。
116	マンション「レーベン熱海 The Master」(旧しるき旅館) 国道信号	1	9:30	9時40分に国道を左車線ランナー、右車線を車と規制する。歩道上のコーンをセンターラインに置く。4区と最終6区の前導パトカーから最後尾車両が銀座通りを抜けるまで、花ひろば～商工会議所間を両方向通行止め。銀座方向に向かう車に対し、銀座方向は行けないと案内する。5区の前導ランナーがマリンスパを通過後に、マリンスパから中央交番方向へ順にコーンを撤去し歩道に移し、規制を解除する。警備員、交指は終了後、国道上り車線を応援。
124	親水公園バス停	1	9:30	9時40分に国道を左車線ランナー、右車線を車と規制する。歩道上のコーンをセンターラインに置いて、市道から国道に出る車に注意を促す。バス停で路線バスに乗り降りする人がいる場合は誘導する。5区の前導ランナーがマリンスパを通過後に、マリンスパから中央交番方向へ順にコーンを撤去し歩道に移し規制を解除する。警備員は終了後、国道上り車線を応援。
125	玉の湯ホテル角信号	1	9:30	9時40分に国道を左車線ランナー、右車線を車と規制する。歩道上のコーンをセンターラインに置いて、市道から国道に出る車に注意を促す。5区の前導ランナーがマリンスパを通過後に、マリンスパから中央交番方向へ順にコーンを撤去し歩道に移し規制を解除する。警備員は終了後、国道を応援。

第14回熱海市民駅伝競走大会走路警備員配備表

配置No.	走路警備場所	警備員数	開始時間	内 容
127	マリンスパあたま角信号	2	9:30	<p>9時40分にサンレモ公園とマリンスパの間の市道を左斜線ランナー、右車線を車と規制する。歩道上のコーンをセンターラインに置いて、車に注意を促す。</p> <p>10時にマリンスパ信号から大野屋間を左車線車両、右車線ランナーと規制する。センターラインにコーンを配置する。また、後楽園方向の海側に約2メートルのランナー専用路をコーンで確保し、車両は交互に通行できるように誘導する。ランナーの誘導を行う。</p> <p>パトカー等の大会役員車両はここで待機となる。</p> <p>最後尾車両が大野屋を過ぎたら、大野屋からコーンを撤去し歩道に移し規制を解除する。</p>
130	市営臨港駐車場角	1	9:30	<p>10時に歩道にあるコーンを設置し、海側に2メートル幅のランナー専用路を確保する。</p> <p>警備員はバスなど両方向に同時に通行できない車両の交互規制、誘導を行う。また、市営駐車場角を左折するようランナーを誘導する。</p> <p>最終6区の最終ランナーが通過後にコーンを歩道に戻す。</p>
134	大野屋前信号	3	9:30	<p>10時から看板とコーンで大野屋～商工会議所間を山側の左車線をランナー、右車線を車両と規制する。</p> <p>湯河原方向に向かう車両を、ランナーと交錯しないように誘導する。</p> <p>最後尾車両が銀座通りに左折したら、商工会議所前から大野屋前へ順にコーンを撤去し歩道に移し、規制を解除する。</p>
135	市営和田浜駐車場横国道合流口（伊東方面）	1	9:30	<p>市道から国道の伊東方面に出る車を、ランナーと交錯しないように誘導する。</p>
137	和田川橋（デニーズより伊東側）	1	9:30	<p>10時から大野屋前から順に歩道のコーンをセンターラインに置き、大野屋～商工会議所間を山側の左車線をランナー、右車線を車両と規制する。</p> <p>国道湯河原方面に向かう車が市道から来たら、一旦とめて、車両走路に誘導する。</p> <p>最後尾車両が銀座通りに左折したら、商工会議所前から大野屋前へ順にコーンを撤去し歩道に移し、規制を解除する。</p>
142	業務スーパー角	1	9:30	<p>10時から大野屋前から順に歩道のコーンをセンターラインに置き、大野屋～商工会議所間を山側の左車線をランナー、右車線を車両と規制する。</p> <p>規制後、国道からの左折禁止とし、梅園方向に行く車はハンディー角の信号を左折するように誘導する。市道から国道に出る車は、一旦止めて、ランナーとランナーの間隔が広く開いた時に、車両走路に誘導する。</p> <p>最後尾車両が銀座通りに左折したら、商工会議所前から大野屋前へ順にコーンを撤去し歩道に移し、規制を解除する。</p>
144	初川橋ドコモ駐車場側角	1	9:30	<p>10時から大野屋前から順に歩道のコーンをセンターラインに置き、大野屋～商工会議所間を山側の左車線をランナー、右車線を車両と規制する。</p> <p>国道湯河原方面に向かう車が市道から来たら、一旦とめて、車両走路に誘導する。最終ランナーが通過するまでは、マックスバリュ方向への進入は禁止とする。梅園方向に行く車はハンディー角の信号を左折するように誘導する。</p> <p>最後尾車両が銀座通りに左折したら、商工会議所前から大野屋前へ順にコーンを撤去し歩道に移し、規制を解除する。</p>

第14回熱海市民駅伝競走大会走路警備員配備表

配置 No.	走路警備場所	警備 員数	開始 時間	内 容
147	マルゲン61前信号	2	9:30	10時から大野屋前から順に歩道のコーンをセンターラインに置き、大野屋～商工会議所間を山側の左車線をランナー、右車線を車両と規制する。 国道湯河原方面に向かう車が市道から来たら、一旦とめて、車両走路に誘導する。また、熱函道路方面へ行く車は、ランナーとランナーの間隔が開いた時に、左折の誘導する。 最後尾車両が銀座通りに左折したら、商工会議所前から大野屋前へ順にコーンを撤去し歩道に移し、規制を解除する。
150	糸川橋、海側先	1	9:30	10時から大野屋前から順に歩道のコーンをセンターラインに置き、大野屋～商工会議所間を山側の左車線をランナー、右車線を車両と規制する。 国道湯河原方面に向かう車が市道から来たら、一旦とめて、車両走路に誘導する。最終ランナーが通過するまでは、銀座方向への進入は禁止とする。 最後尾車両が銀座通りに左折したら、商工会議所前から大野屋前へ順にコーンを撤去し歩道に移し、規制を解除する。
153	サンビーチ歩道橋下	1	9:30	9時40分にサンビーチを通行止めとし、看板、コーンを置き、中から出る車を誘導。ビーチラインから来る車を国道に誘導。 全てのランナーがサンビーチを出て片付けも終了したら、通行止めを解除する。 警備員は終了後、商工会議所付近等国道を応援。
154	第一親水公園駐車場入口	1	9:30	9時40分に国道を左車線ランナー、右車線一般車が通行するよう規制するが、ランナーが通過する際以外は、右車線より駐車場へ入る一般車両を誘導する。 5区の最終ランナーがマリンスパを通過後に、マリンスパから中央交番方向へ順にコーンを撤去し歩道に移し、規制を解除する。 警備員は終了後、国道上り車線を応援。
155	第二親水公園駐車場入口	1	9:30	9時40分に国道を左車線ランナー、右車線一般車が通行するよう規制するが、ランナーが通過する際以外は、右車線より駐車場へ入る一般車両を誘導する。 5区の最終ランナーがマリンスパを通過後に、マリンスパから中央交番方向へ順にコーンを撤去し歩道に移し、規制を解除する。 警備員は終了後、国道上り車線を応援。
156	第二親水公園駐車場出口	1	9:30	9時40分に国道を左車線ランナー、右車線を車と規制する。歩道上のコーンをセンターラインに置く。 駐車場から出る車は、ランナーとランナーの間隔が開いた時に、車両走行車線に誘導する。 5区の最終ランナーがマリンスパを通過後に、マリンスパから中央交番方向へ順にコーンを撤去し歩道に移し規制を解除する。 警備員は終了後、国道上り車線を応援。
	合計	47		



網代

1 交番

スター

2

3

4

5

6

7

網代

8

9

10

11

12

13 交番

網代

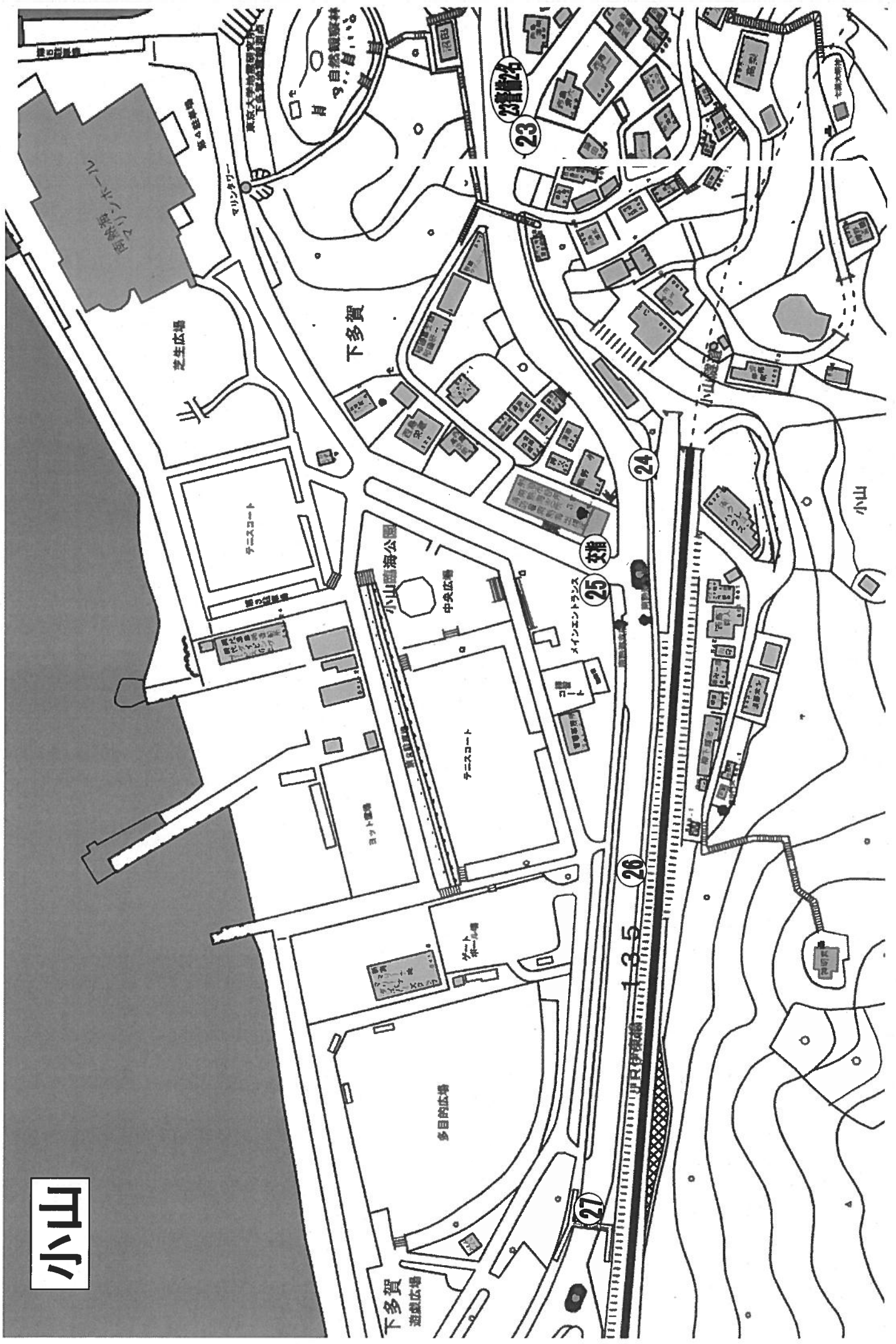
片町

片町

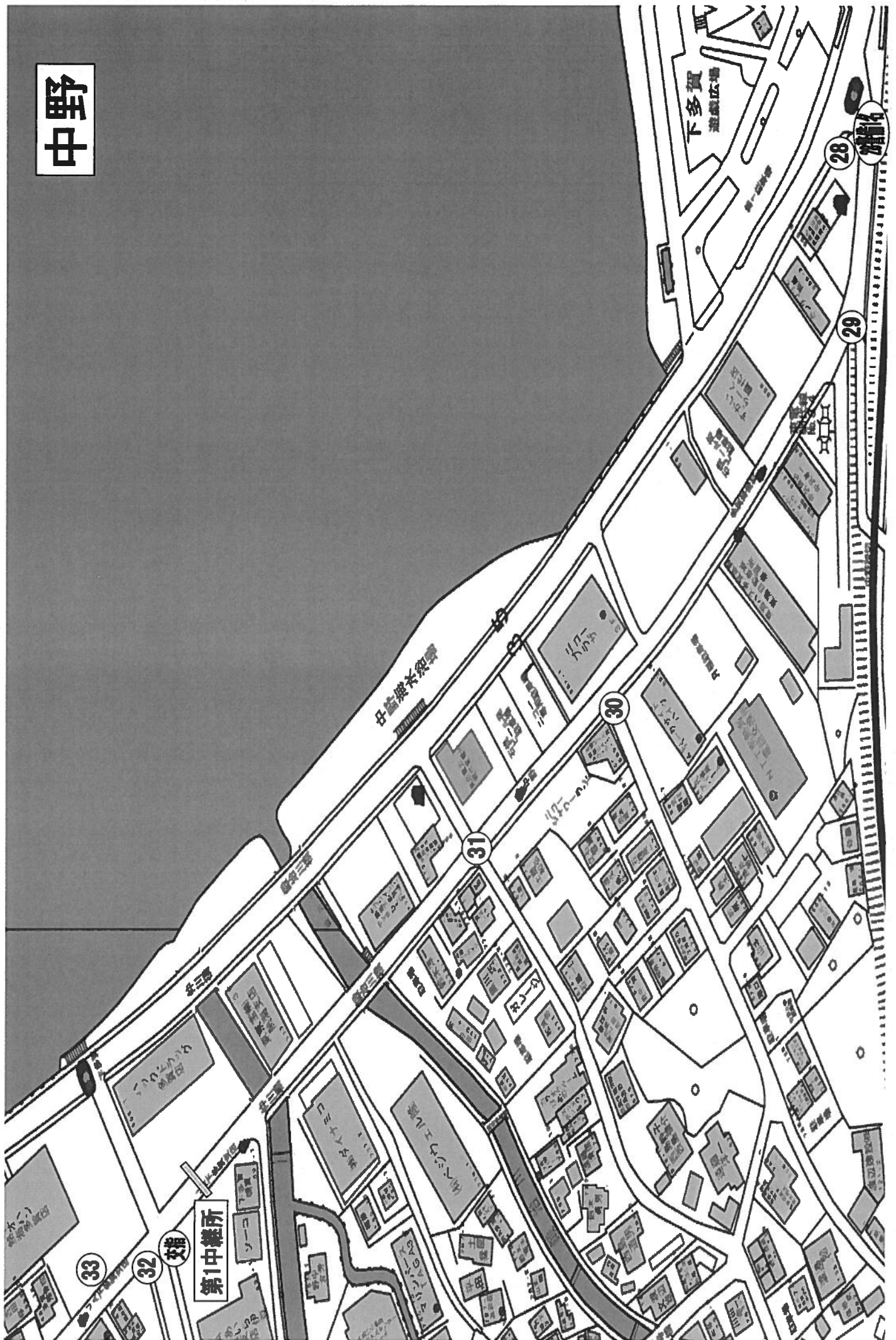
網代川

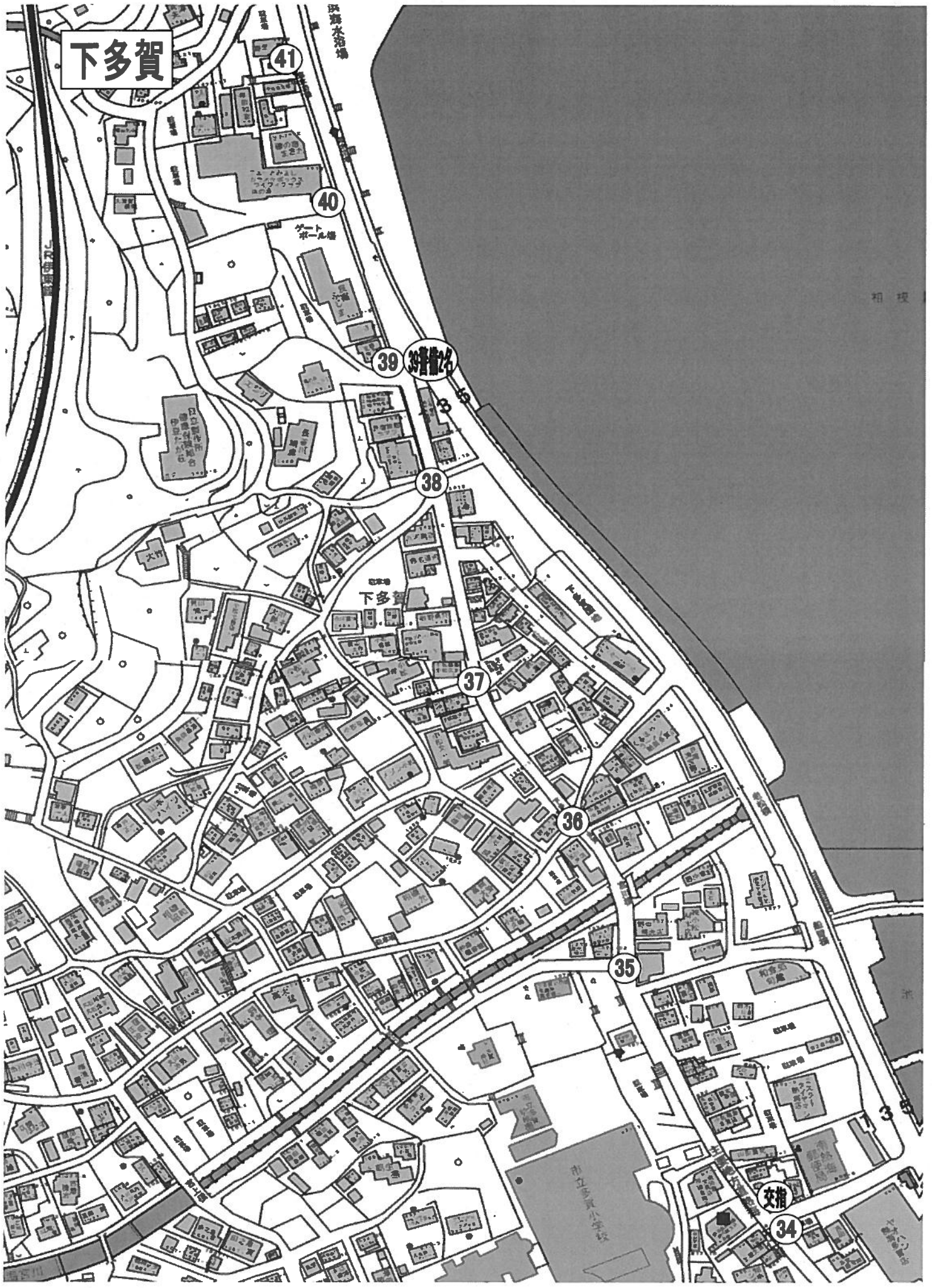
網代川

小山



中野





下多賀

41

40

39

沼津道

38

37

36

35

34

文相

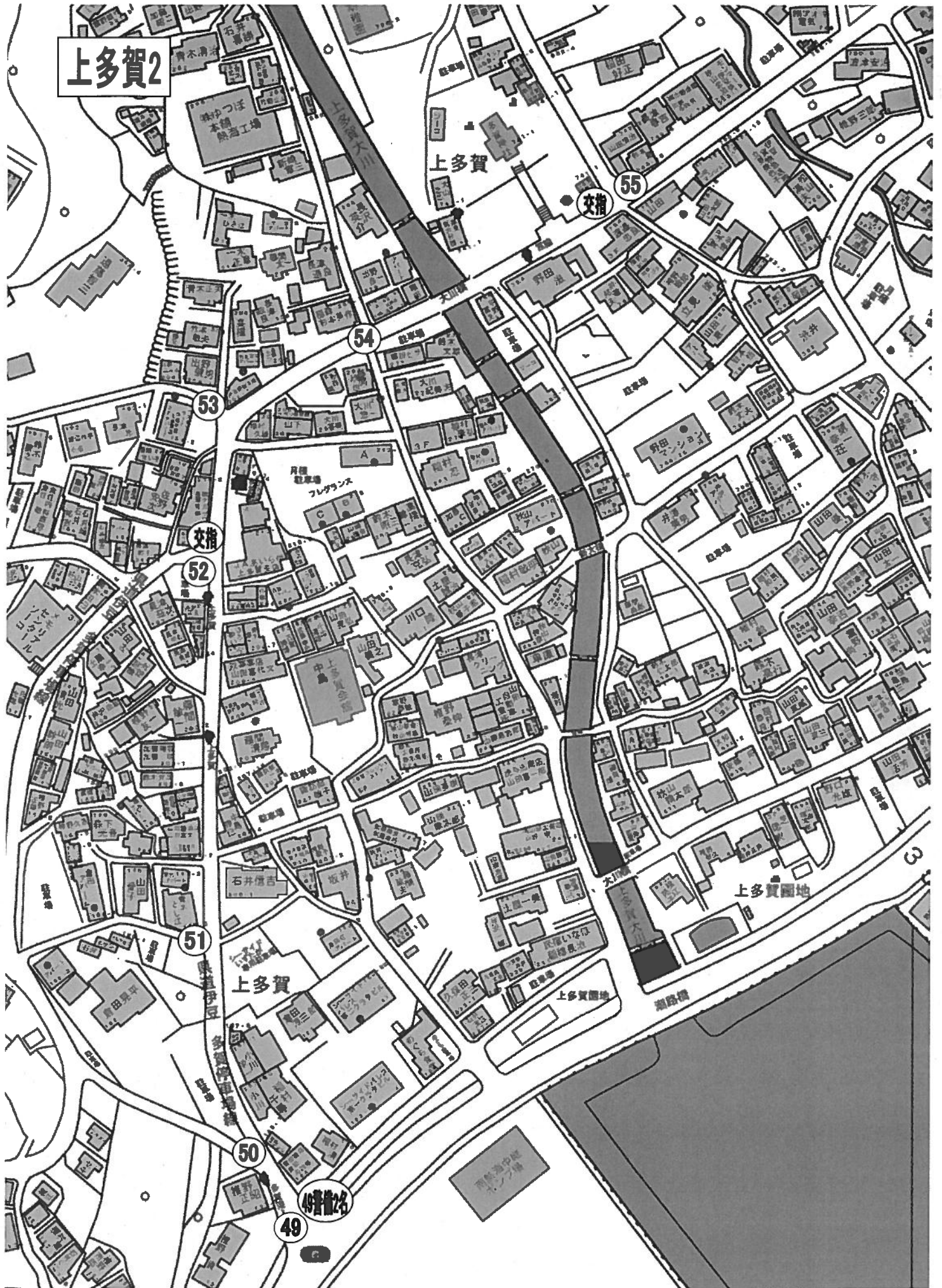
相模

沼津水浴場

グート
花丸橋

下多賀

市立多賀小学校



上多賀2

上多賀

上多賀園地

上多賀

55
交指

54

53

交指

52

51

50

49

49番地2名

月曜
駐車場
フレグランス

大川

湖路橋

上多賀園地

町田建設
ビル

本館
印刷工場

倉庫

倉庫

倉庫

倉庫

倉庫

倉庫

倉庫

倉庫

倉庫

倉庫

倉庫

倉庫

倉庫

倉庫

倉庫

倉庫

倉庫

倉庫

倉庫

倉庫

倉庫

倉庫

倉庫

倉庫

倉庫

倉庫

倉庫

倉庫

倉庫

倉庫

倉庫

倉庫

倉庫

倉庫

倉庫

倉庫

倉庫

倉庫

倉庫

倉庫

倉庫

倉庫

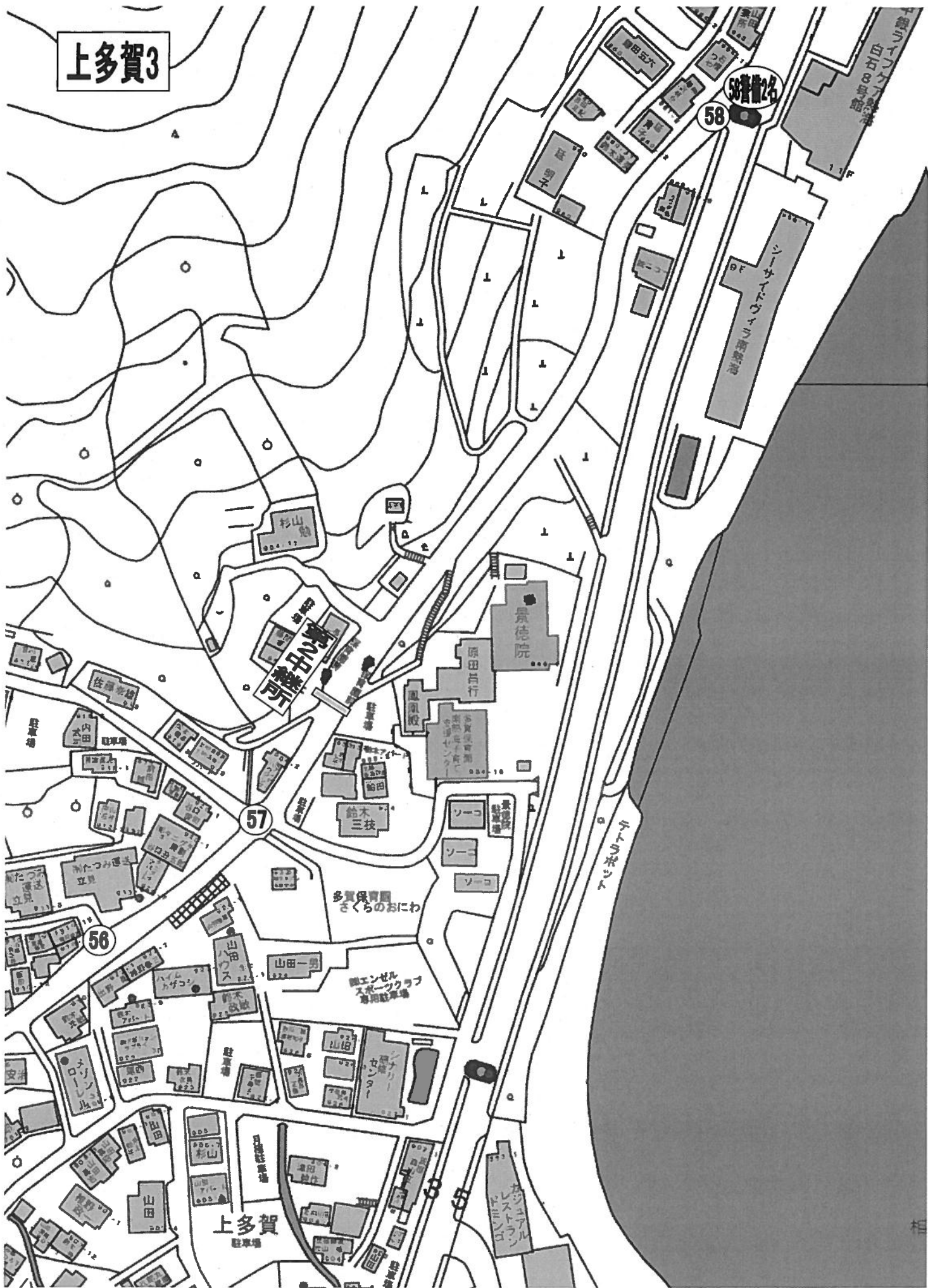
倉庫

倉庫

倉庫

倉庫

上多賀3





『駅伝開催中 徐行』
プラカード表示

西部2

熱海交通
自動車工場

77

76

75

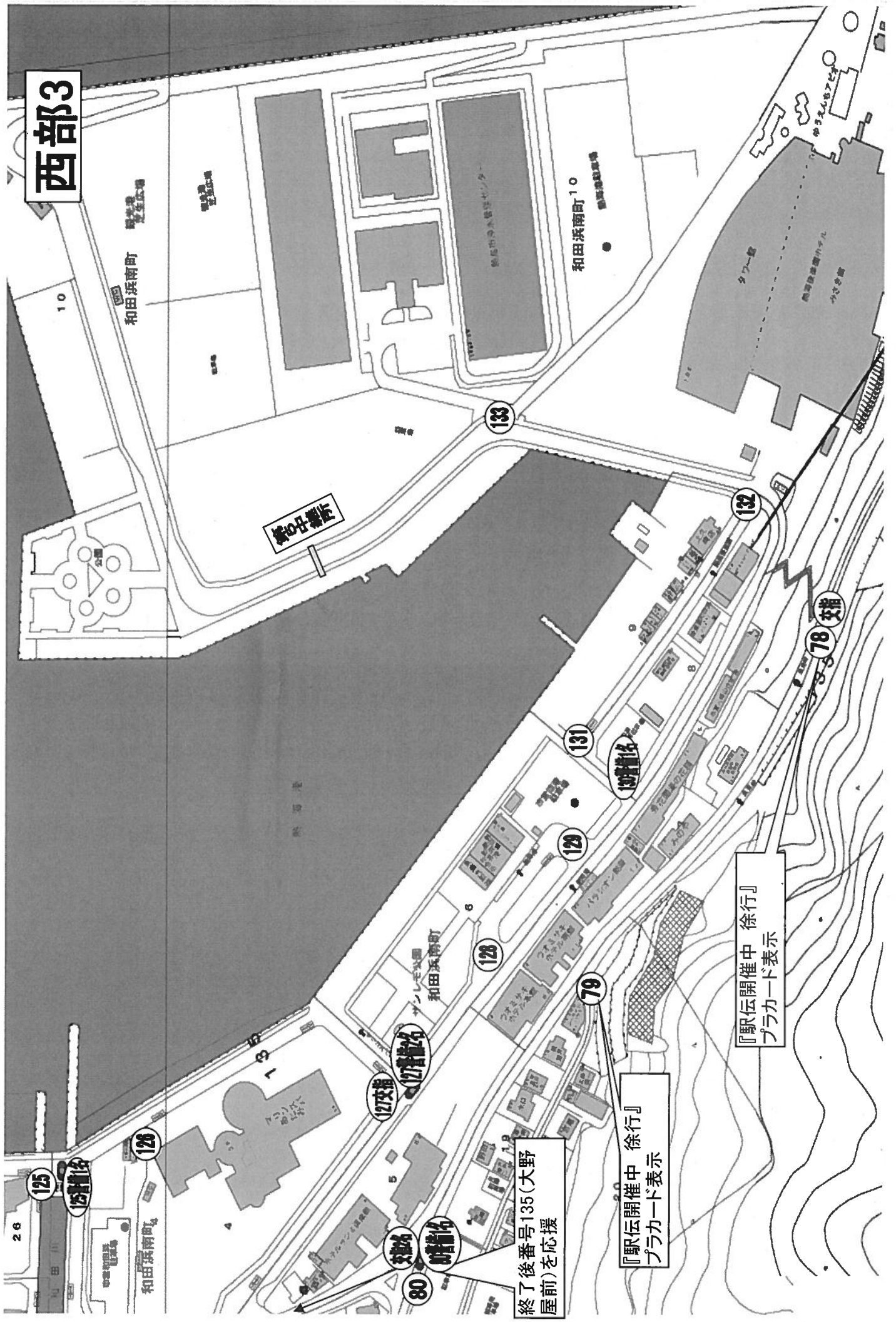
74

73

72

71

西部3



終了後番号135(大野屋前)を応援

『駅伝開催中 徐行』
プラカード表示

『駅伝開催中 徐行』
プラカード表示

新O子線

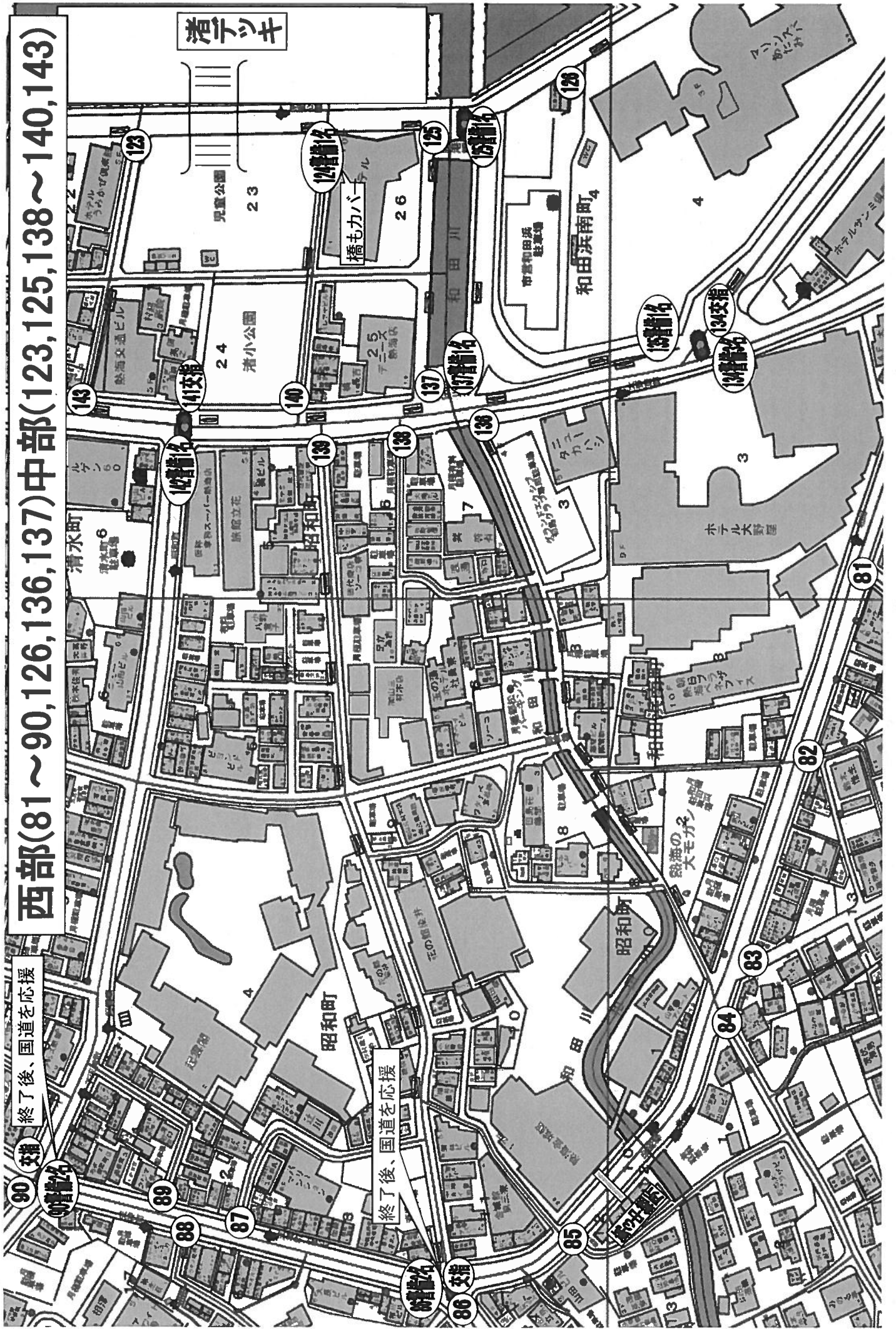
西部3

西部(81~90,126,136,137)中部(123,125,138~140,143)

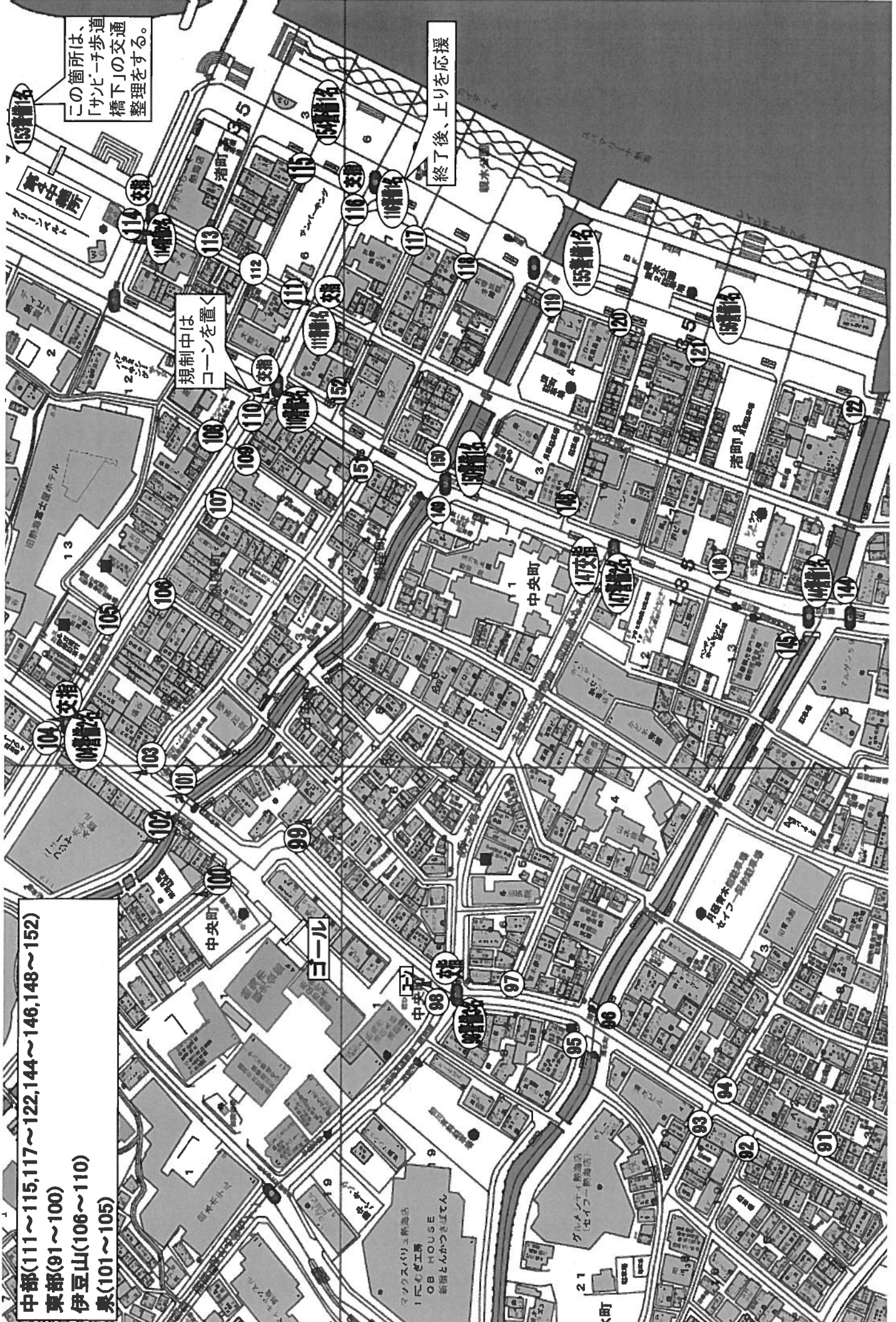
終了後、国道を応援

終了後、国道を応援

酒テツキ



中部(111~115,117~122,144~146,148~152)
 東部(91~100)
 伊豆山(106~110)
 泉(101~105)



この箇所は、「サビチ歩道橋下」の交通整理をする。

規制中はコーンを置く

終了後、上りを応援

ゴール