



2018. 12. 18

会 議 録

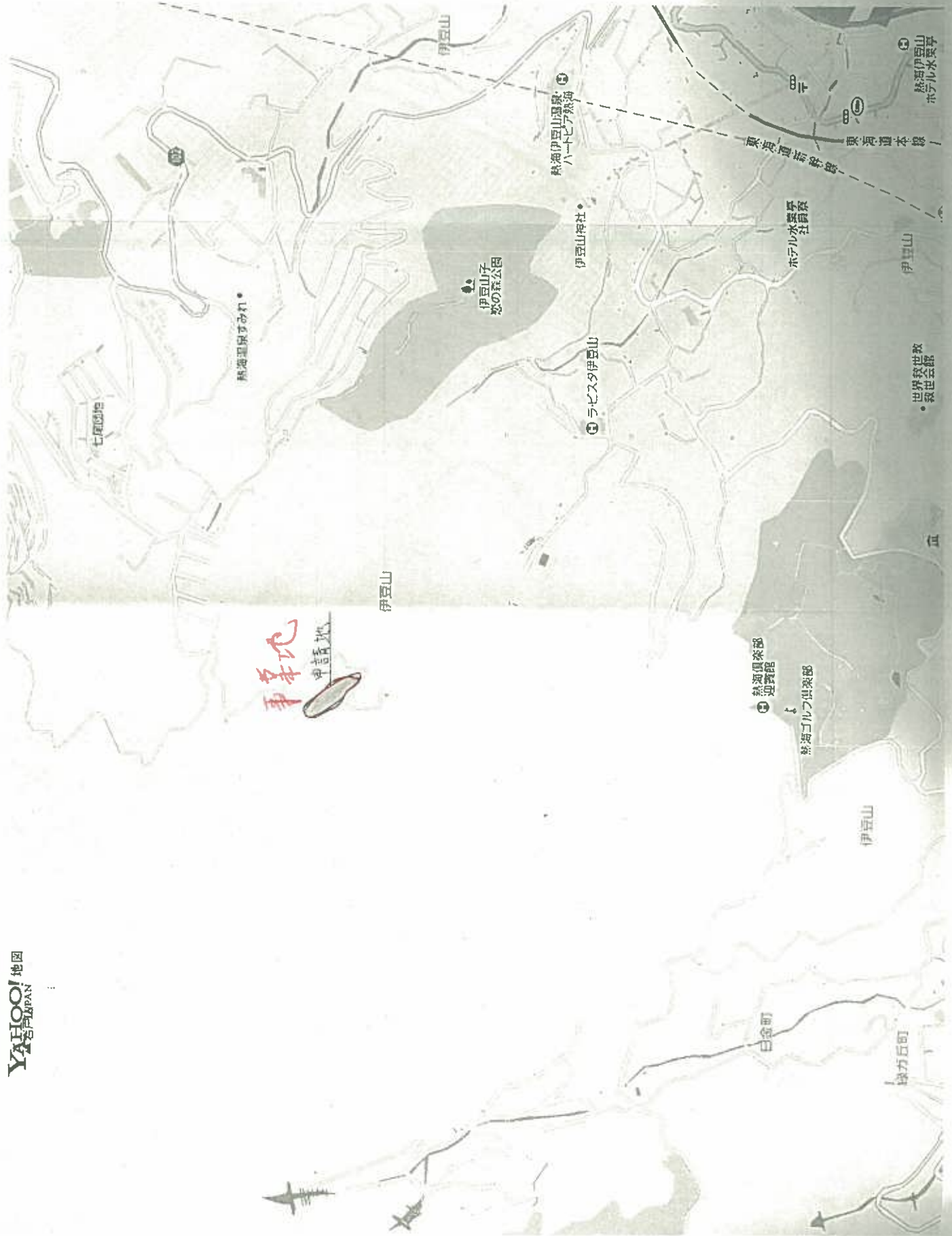
内 容	太陽光事業地の打合せについて
日 時	平成 30 年 12 月 18 日 (火) 午前 10 時～11 時半
場 所	ミーティングルーム
相手方	
対応者	
要 旨	太陽光事業地の問題について





伊豆山

申請書 地図





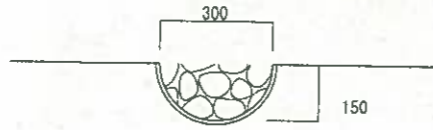


2018.11.13

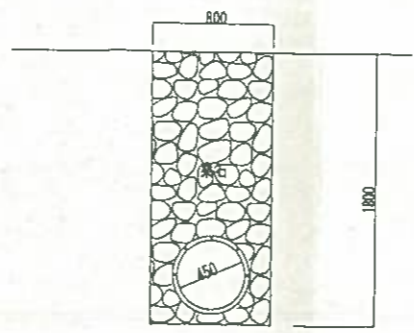


変更許可申請 (未許可)
排水施設

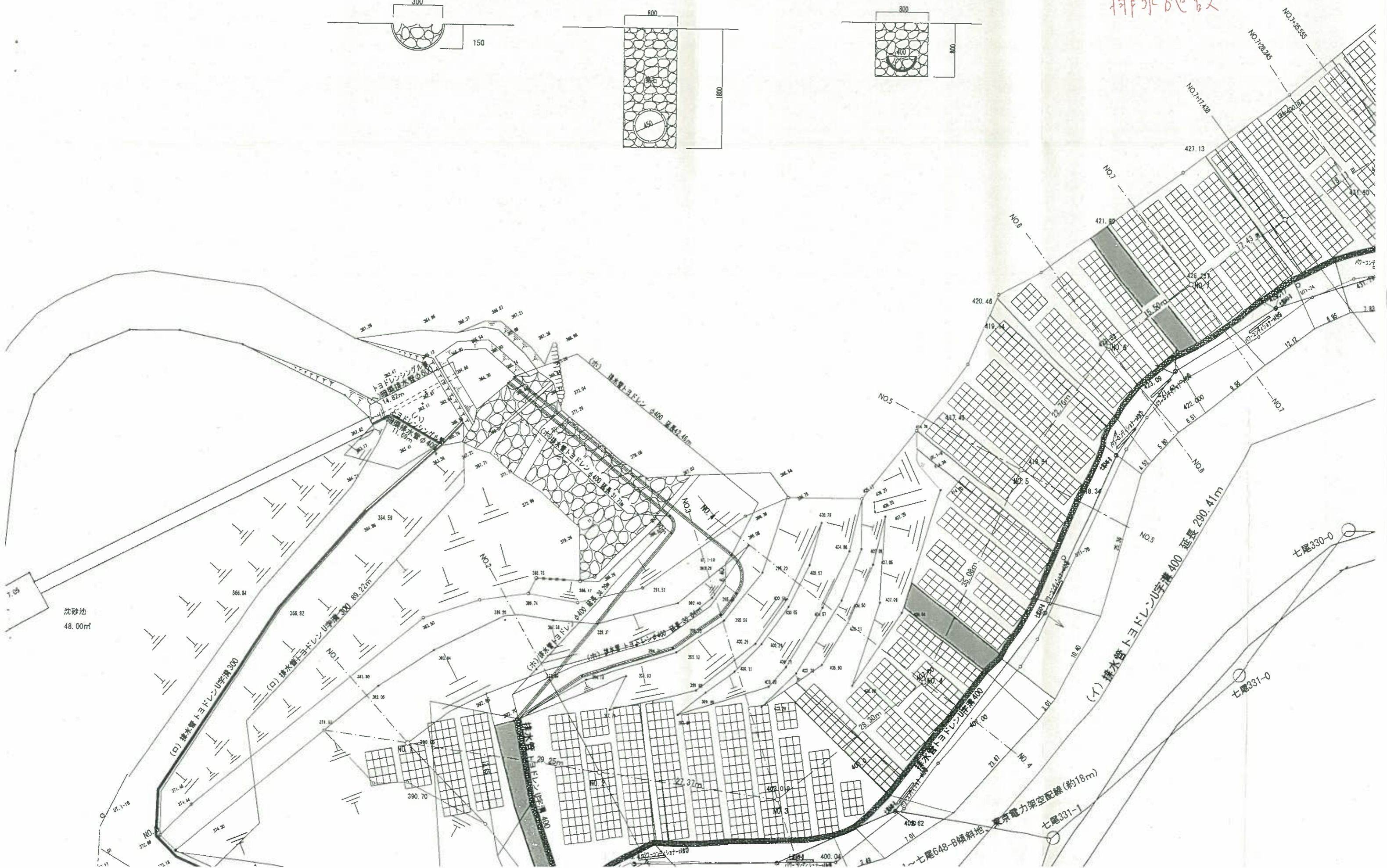
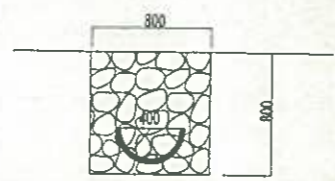
(ロ) 排水管トヨドレンU字溝 300 S=1:20



(ホ) 排水管トヨドレンφ400 S=1:50



(イ) 排水管トヨドレンφ400 S=1:50



理由及び経過書

平成 年 月 日

熱海市長 殿

物件の表示 熱海市伊豆山字宝司ヶ嶽

上記土地は現在太陽光発電設備設置のため造成を行っている土地に隣接した既存の沢でありましたが、工事施工に伴い土砂流出による二次災害の恐れがあると判断したため敷地内の石を利用して水路の応急補強を行いました。また、道路の下部も、木が生えていないことから既存の沢への土砂流出が見られたため、この対応にあわせ水路への影響を抑える応急の対応をおこないました。これらの対応について事前に関係法令の手続きが必要な規模の行為でないと誤った判断をしたため手続きを怠ったものです。

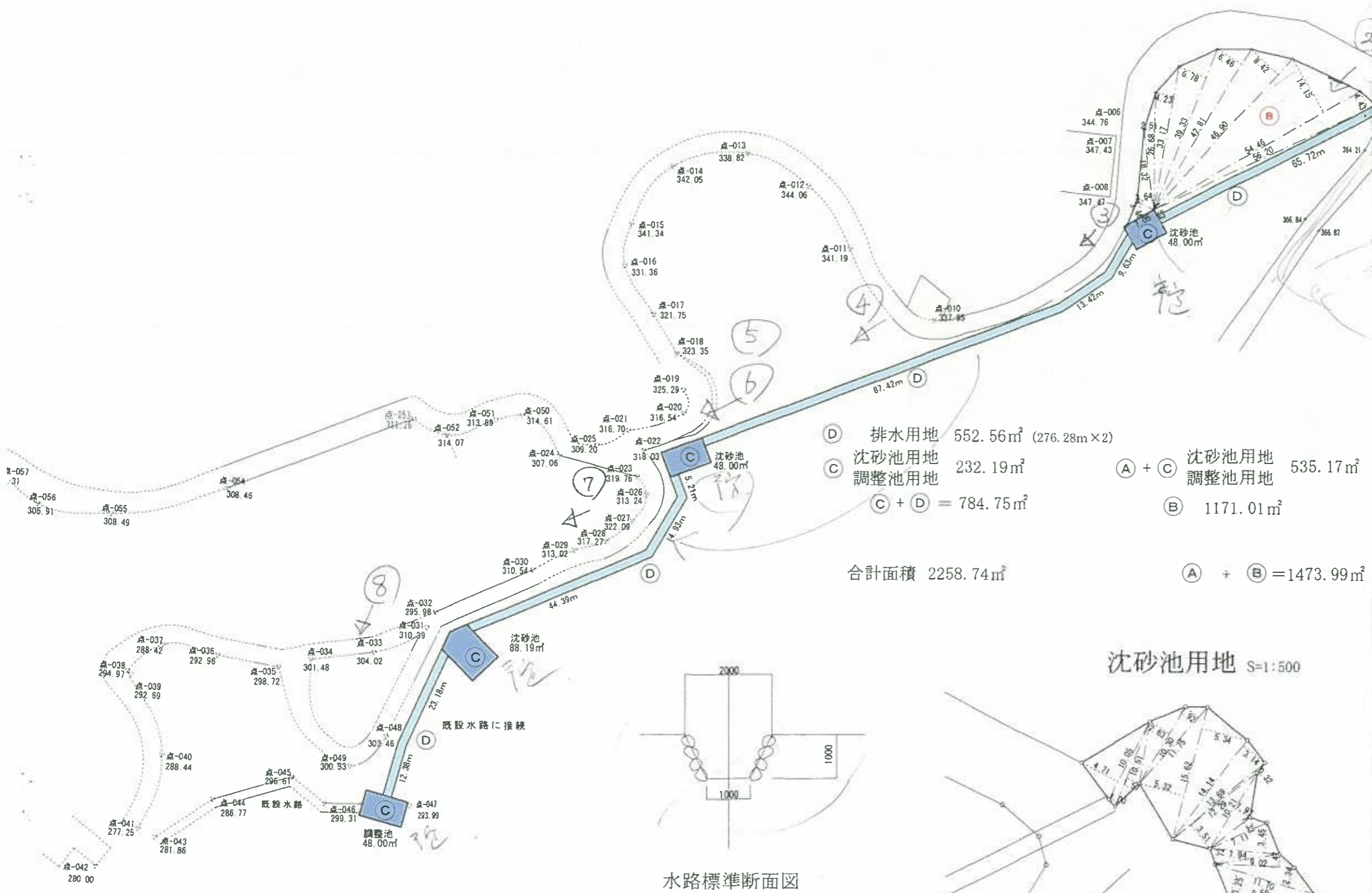
今後は、指示を受けている沈砂池の設置を含め静岡県及び熱海市の指導を仰ぎ対応するとともに、関係法令を遵守いたします。

尚、太陽光発電の排水の流末の接続を変更許可を受けずに変更してしまいましたが今後はそのような事無いようにいたします。

工事施工業者。

計画図

S=1:1000



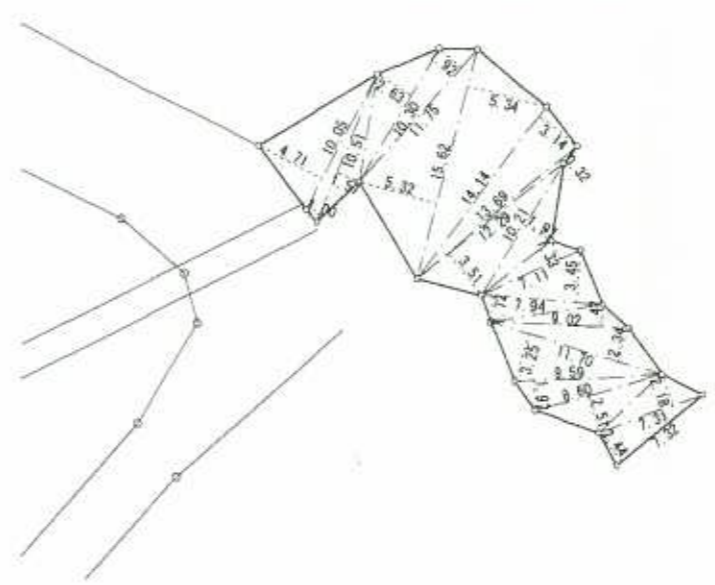
- ④ 排水用地 552.56㎡ (276.28m×2)
- ③ 沈砂池用地 232.19㎡
- ② 調整池用地 535.17㎡
- ① 沈砂池用地 48.00㎡
- ① + ③ 調整池用地 535.17㎡
- ① 1171.01㎡
- 合計面積 2258.74㎡
- ① + ② = 1473.99㎡

盛土泥砂地になり、こぼれ荒工
でしか、危険な状態を受け
水がたまる状態にしております

②

56.20	×	1.53	=	85.9860
56.20	×	4.43	=	248.9660
54.46	×	14.15	=	770.6090
46.90	×	6.42	=	394.8980
42.81	×	6.46	=	276.5526
39.33	×	6.78	=	266.6574
33.17	×	4.23	=	140.3091
26.68	×	2.51	=	66.9668
18.32	×	3.64	=	66.6848
7.05	×	3.46	=	24.3930
				2342.0227
				1171.01135
				1171.01㎡

沈砂池用地 S=1:500



① 沈砂池用地求積表

10.05	×	4.71	=	47.3355
10.51	×	1.00	=	10.5100
10.51	×	1.57	=	16.5007
10.30	×	2.63	=	27.0890
11.75	×	1.92	=	22.5600
15.62	×	5.32	=	83.0984
15.62	×	5.34	=	83.4108
14.14	×	3.14	=	44.3996
13.69	×	0.32	=	4.3808
12.29	×	3.51	=	43.1379
10.21	×	1.97	=	20.1137
7.11	×	1.33	=	9.4563
7.94	×	3.45	=	27.3930
7.94	×	1.72	=	13.6568
9.02	×	1.47	=	13.2594
11.70	×	2.34	=	27.3780
11.70	×	3.25	=	38.0250
9.59	×	1.97	=	18.8923
8.60	×	2.51	=	21.5850
7.31	×	2.18	=	15.9358
7.32	×	2.44	=	17.8608
				605.9798
				302.9899
				302.98㎡

①



②



③



④



⑤



⑥

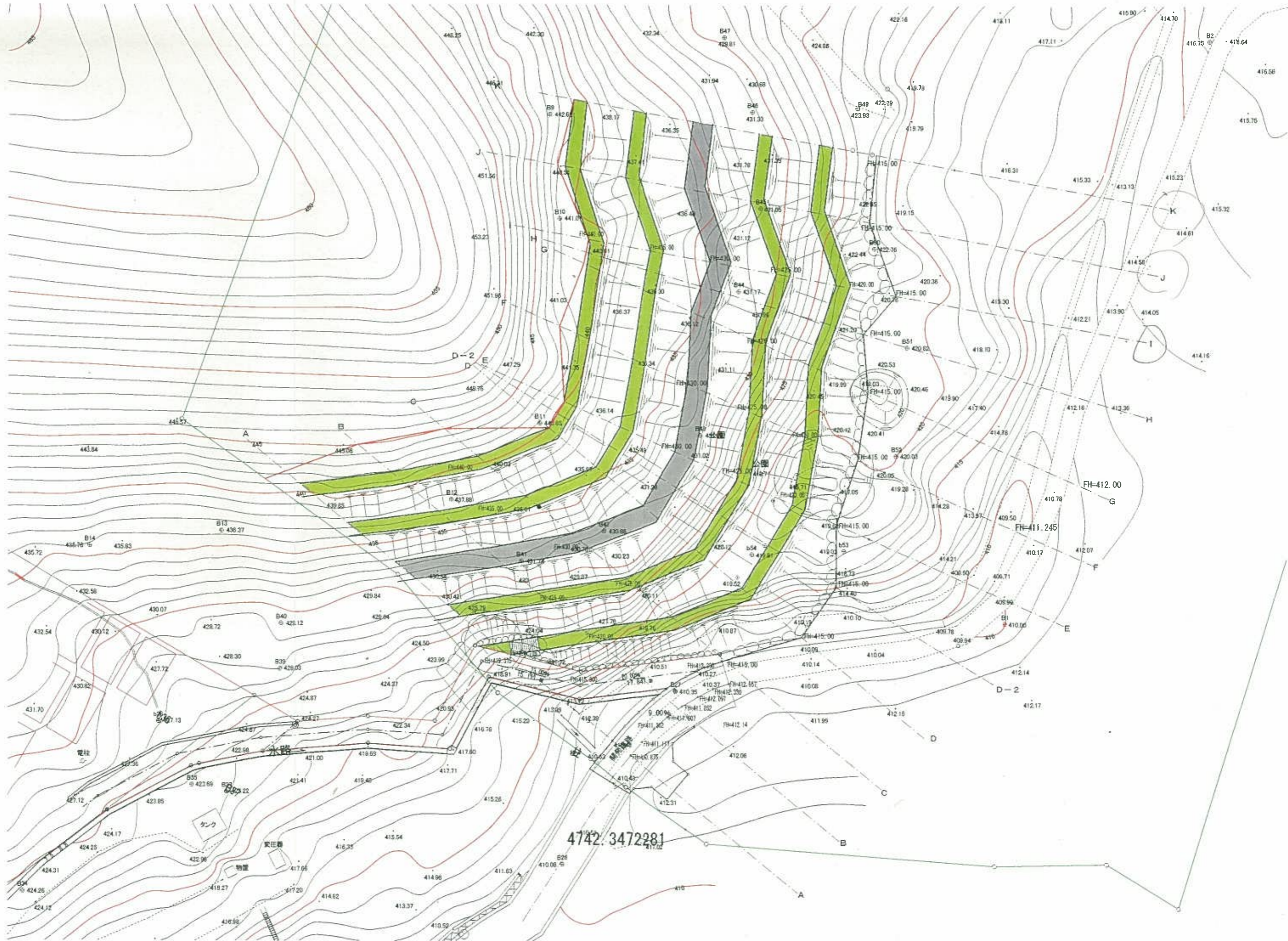


7

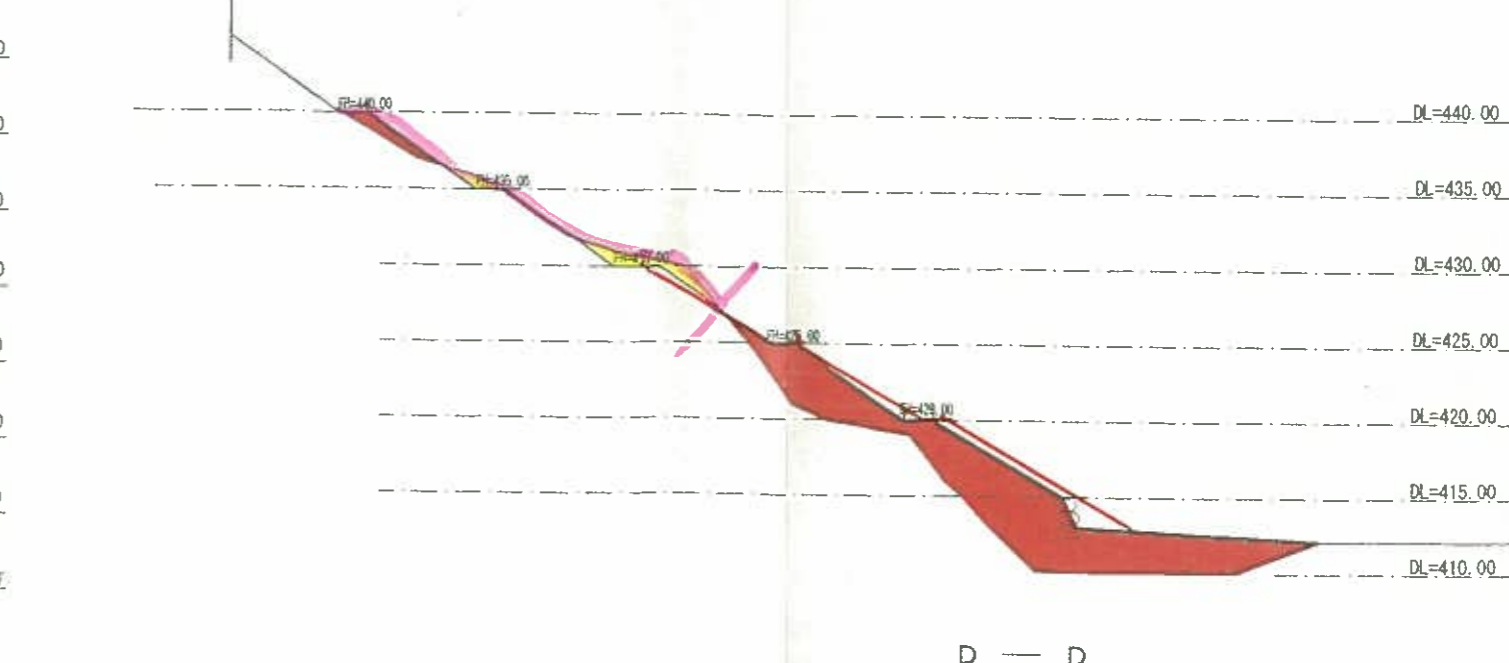
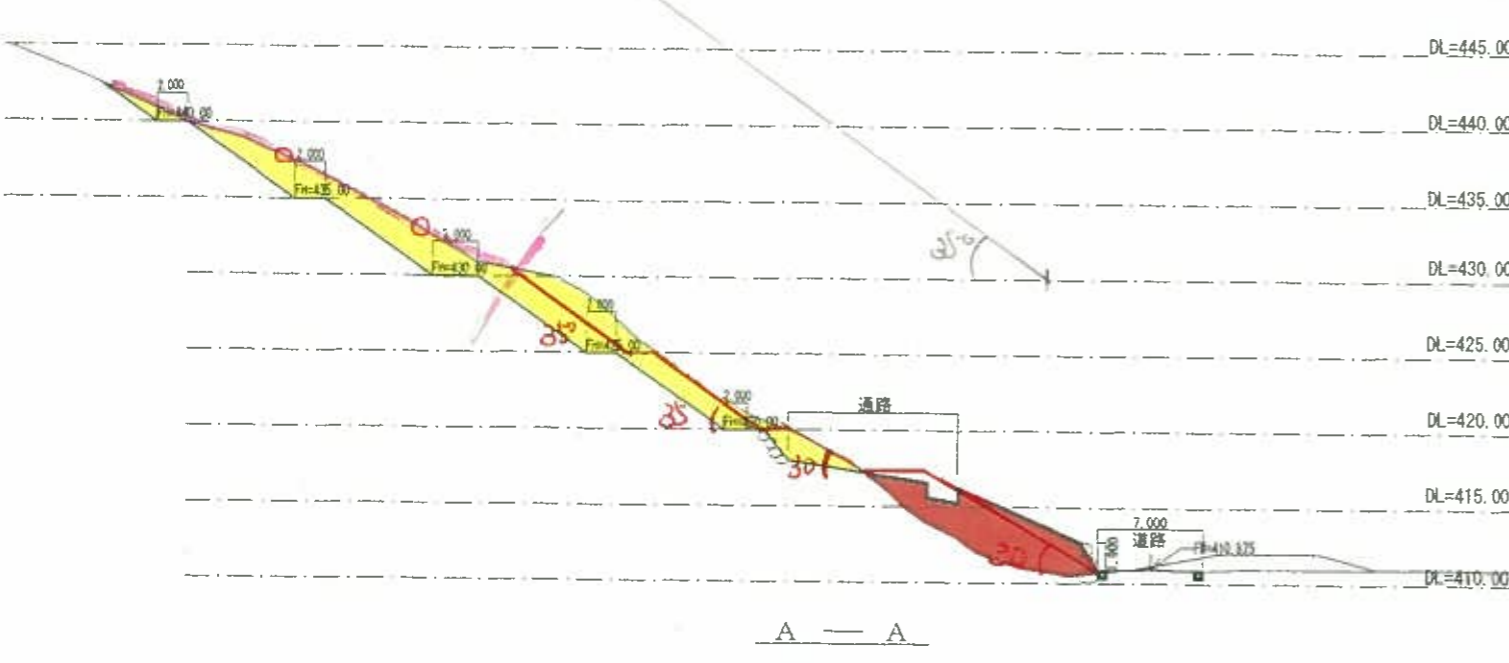
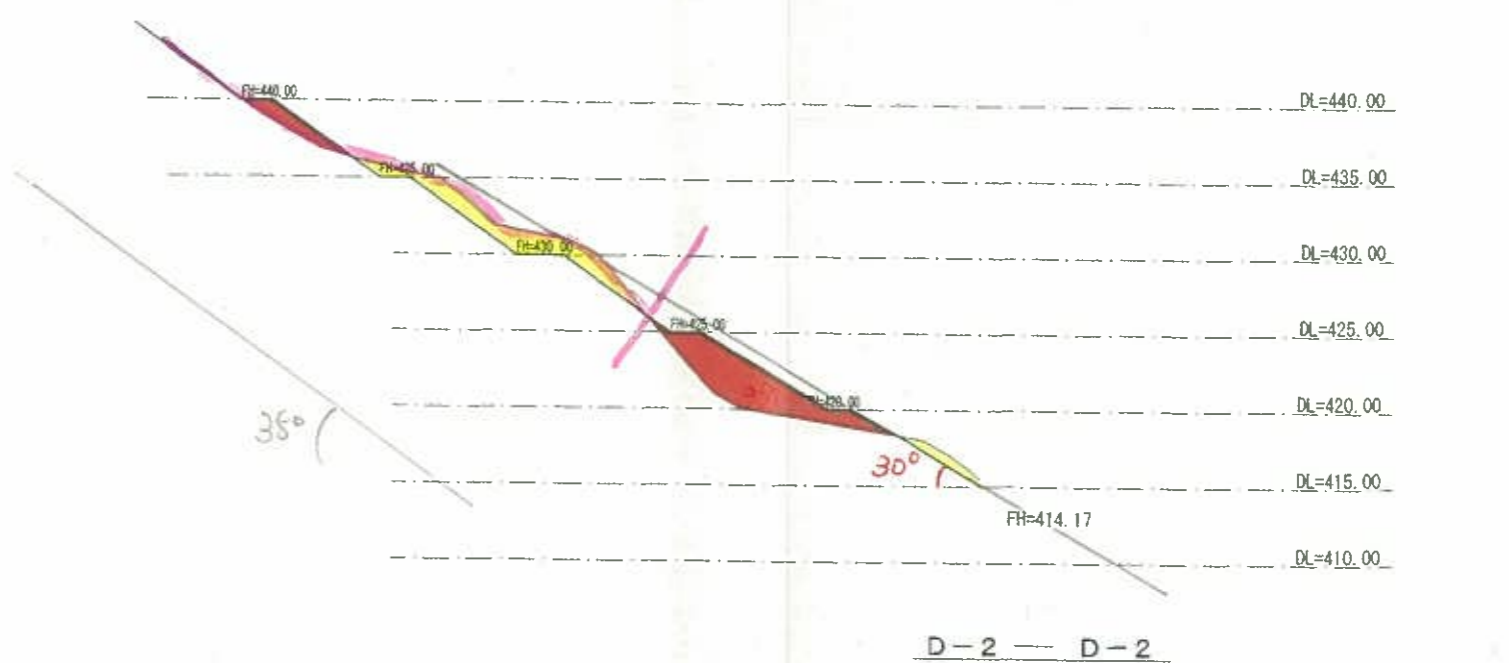
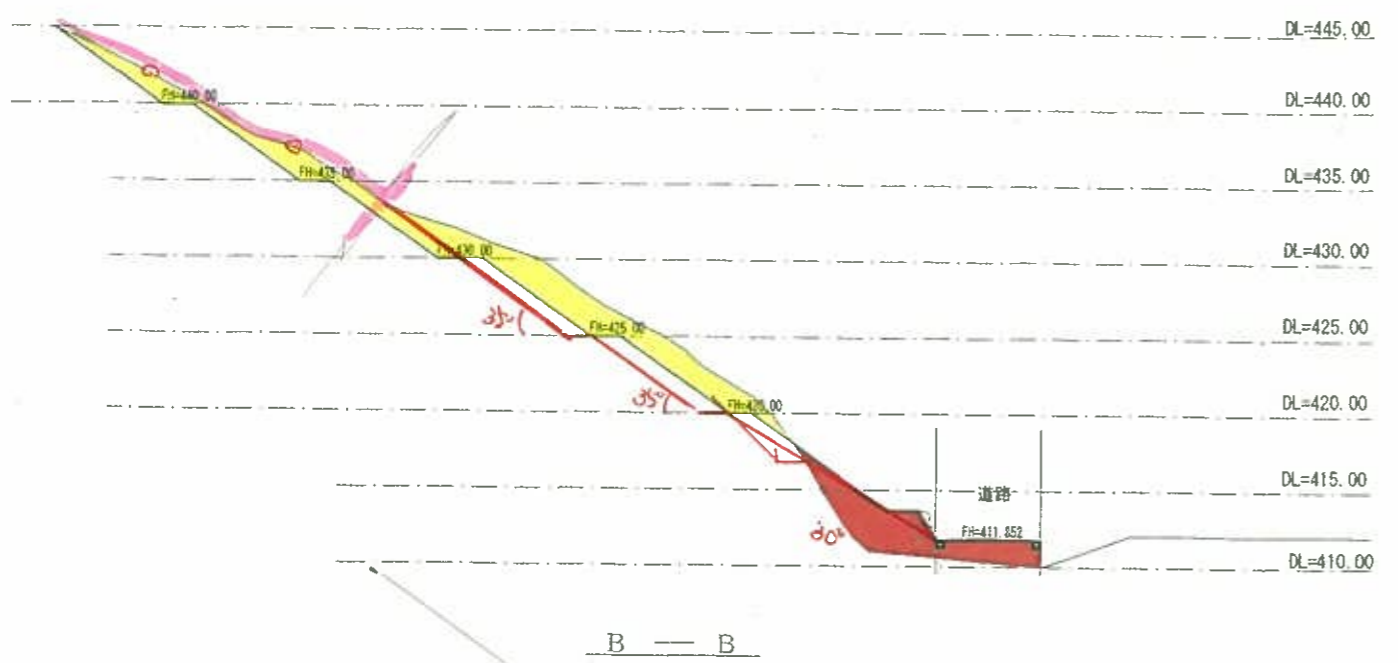
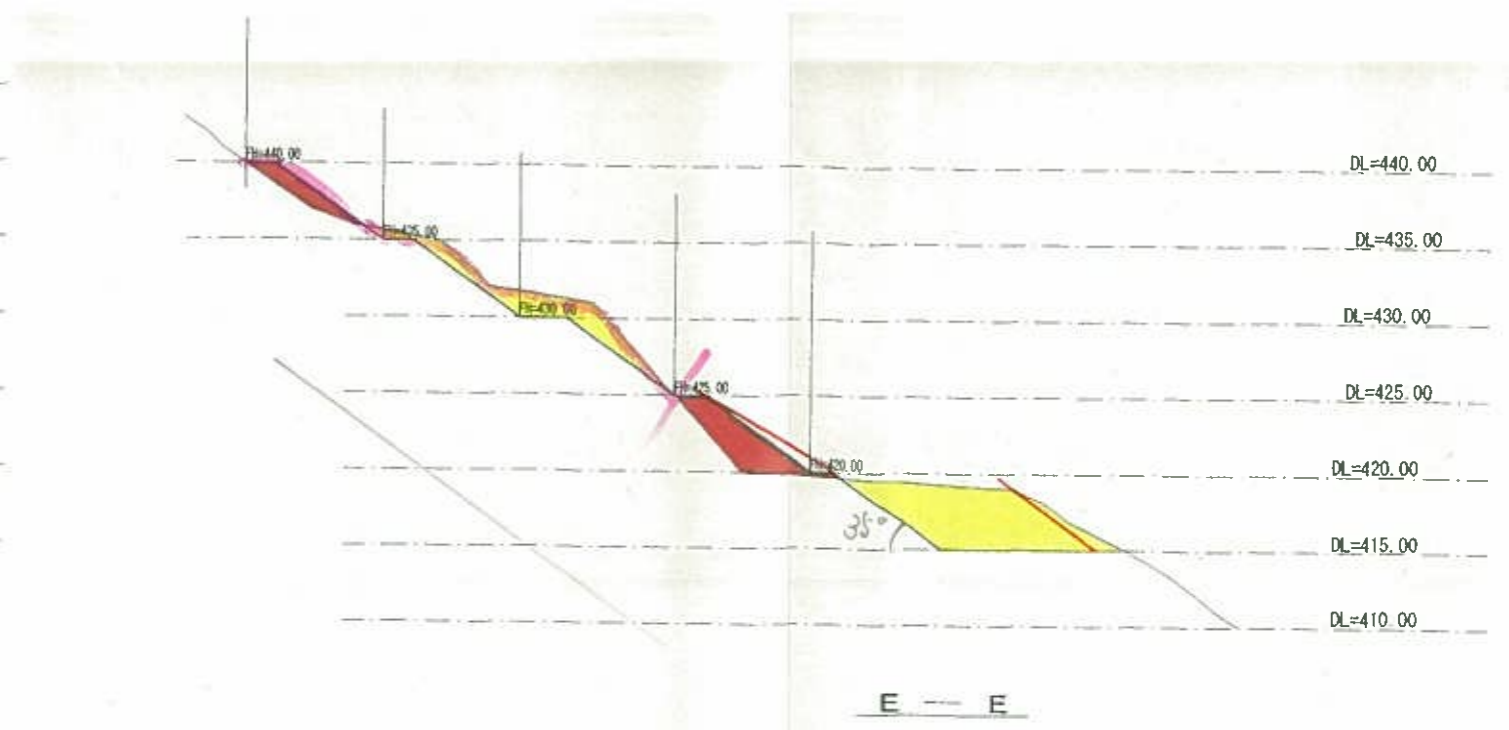
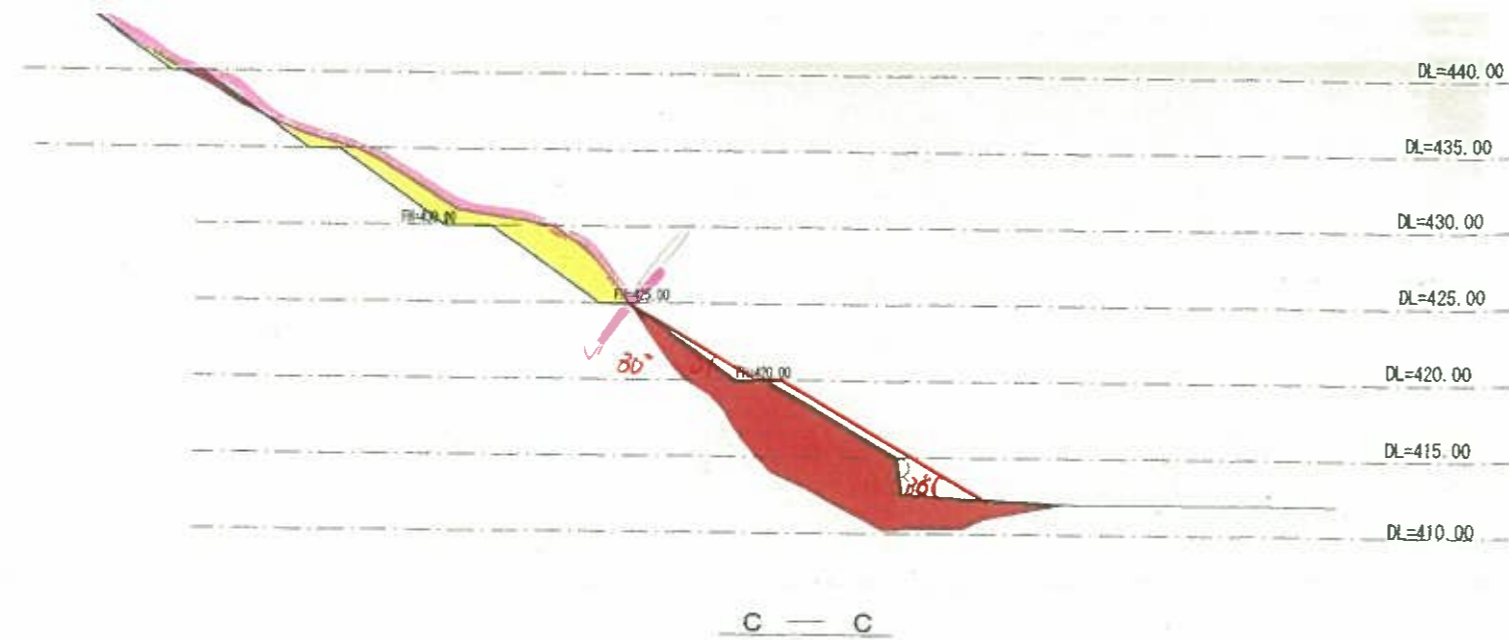


8

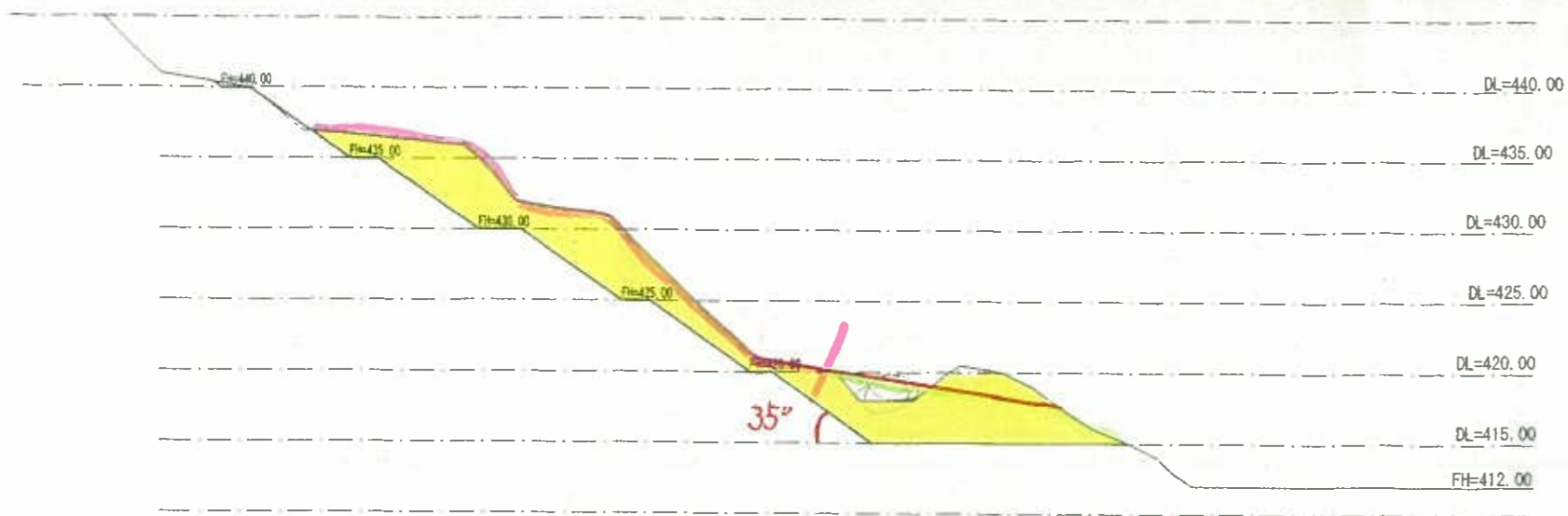




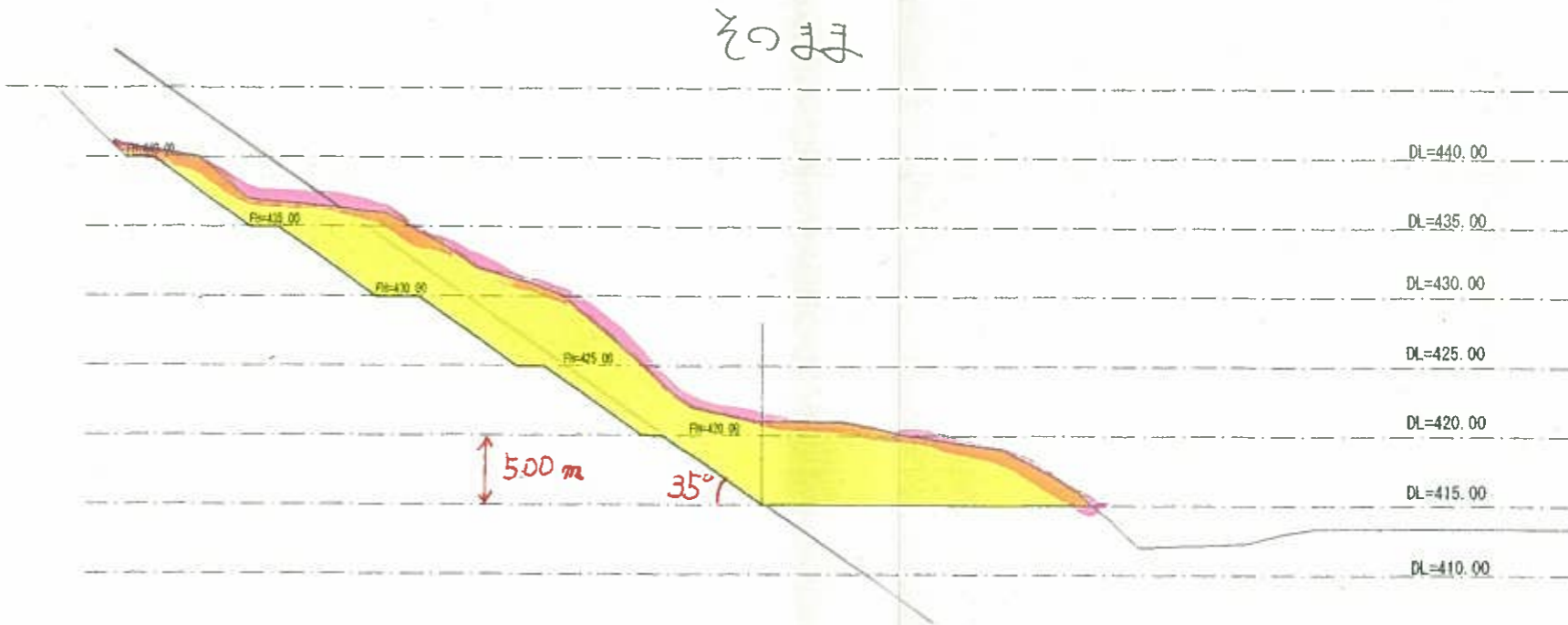
4742.3472281



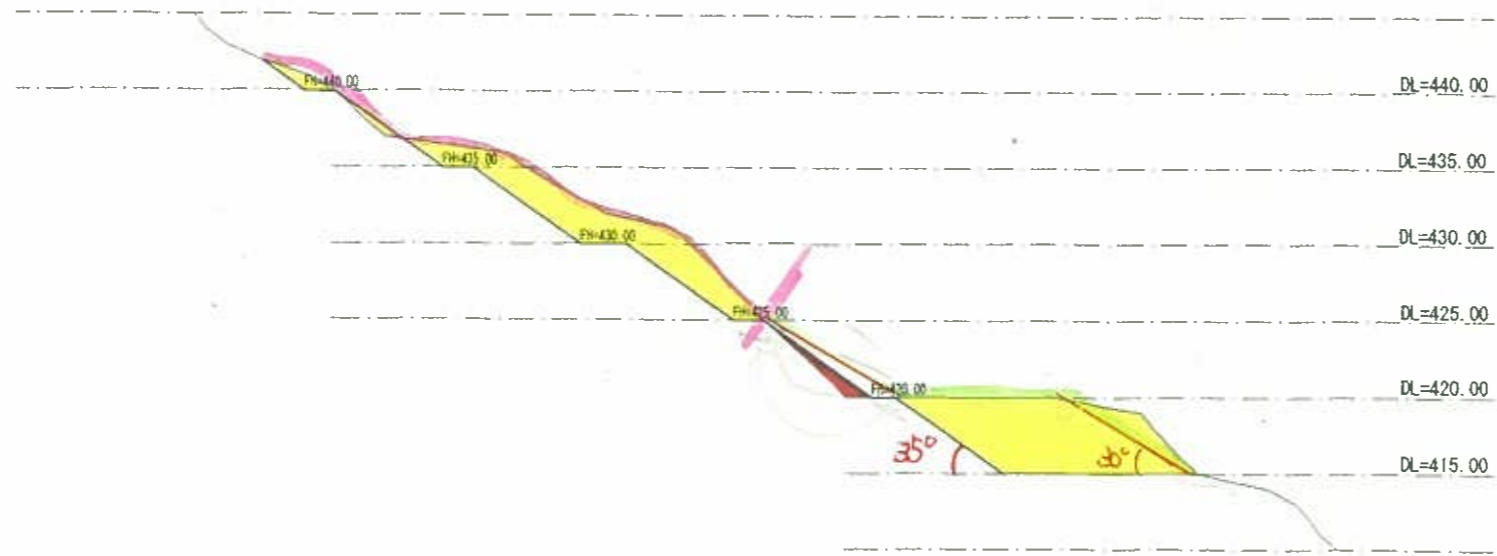
1/500



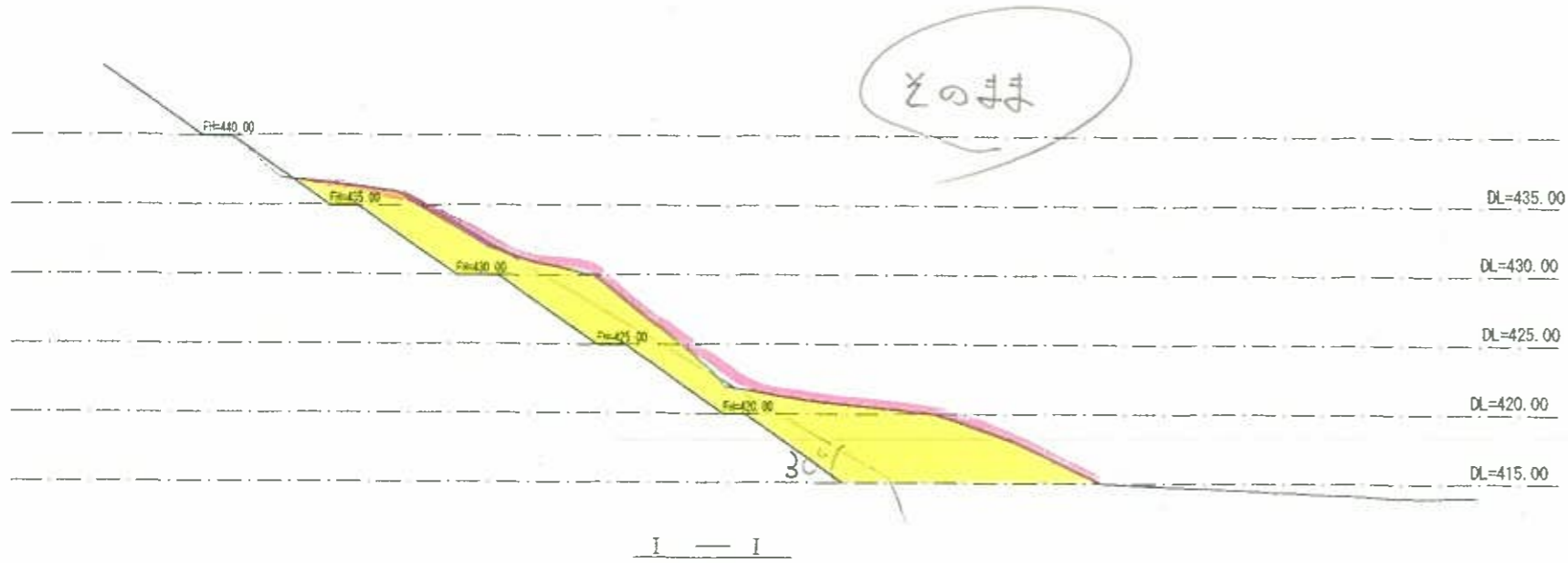
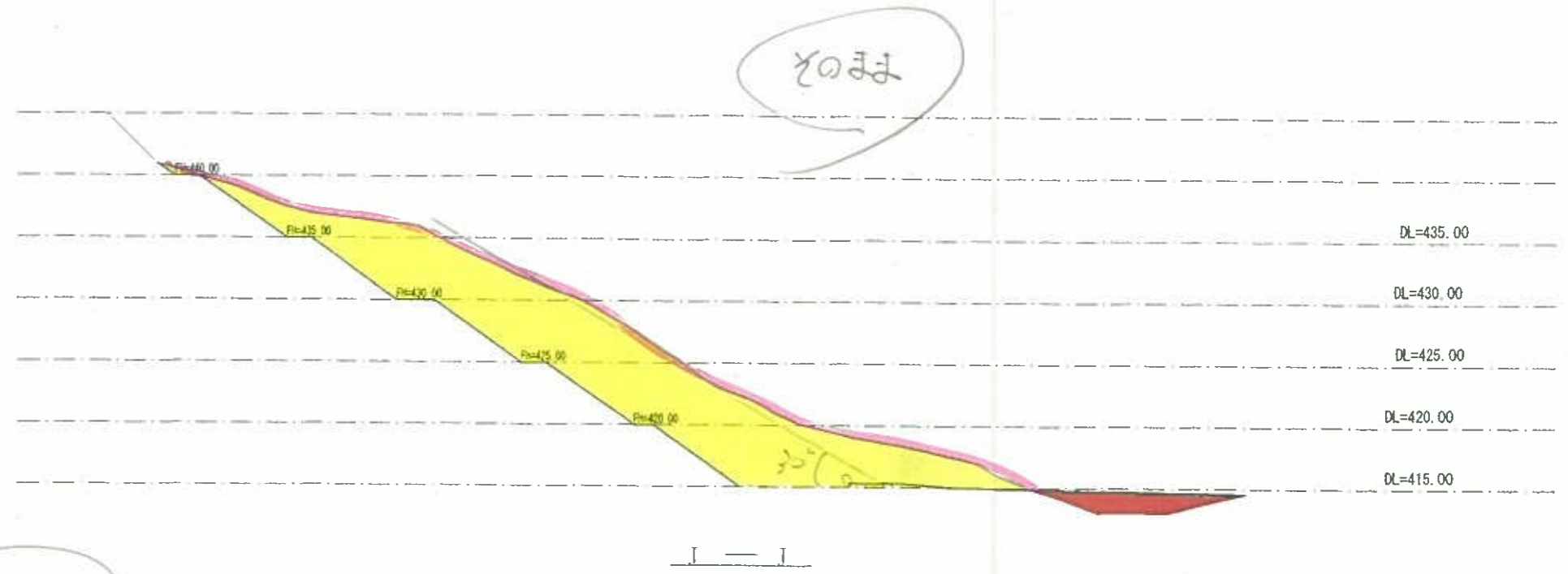
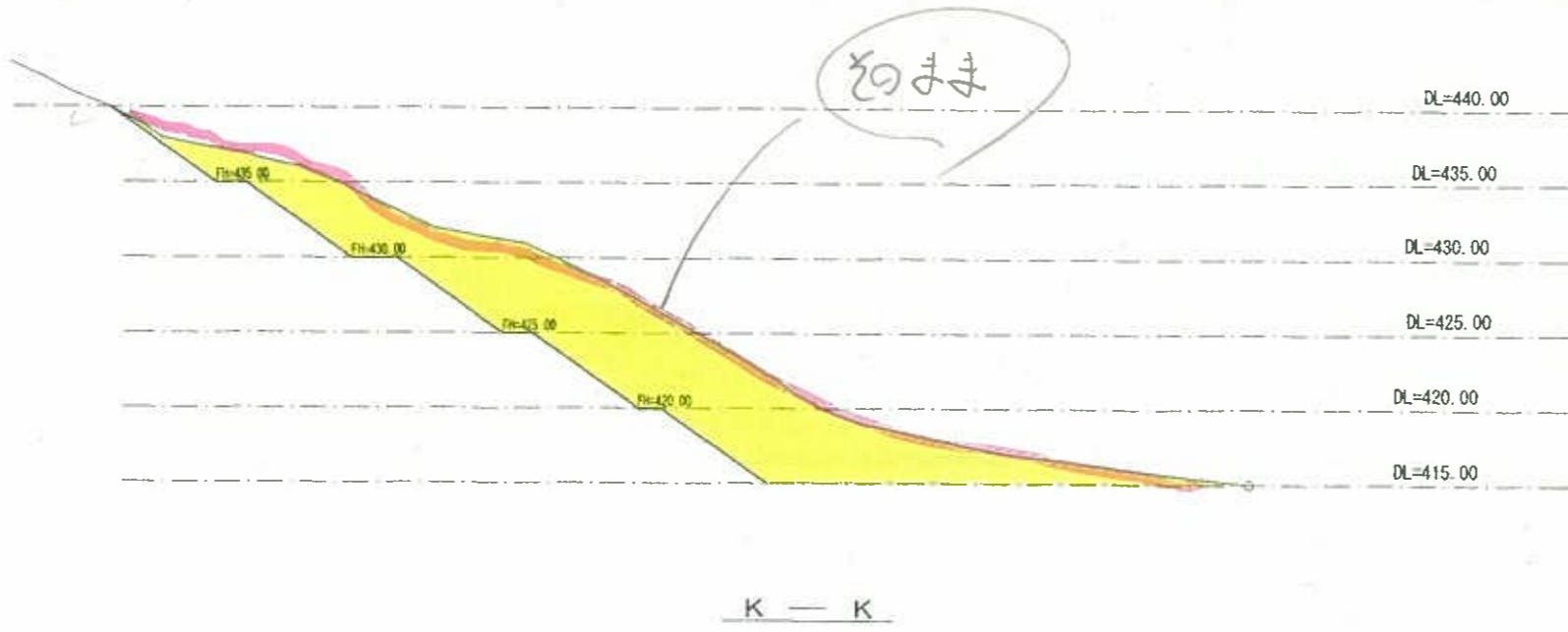
G — G

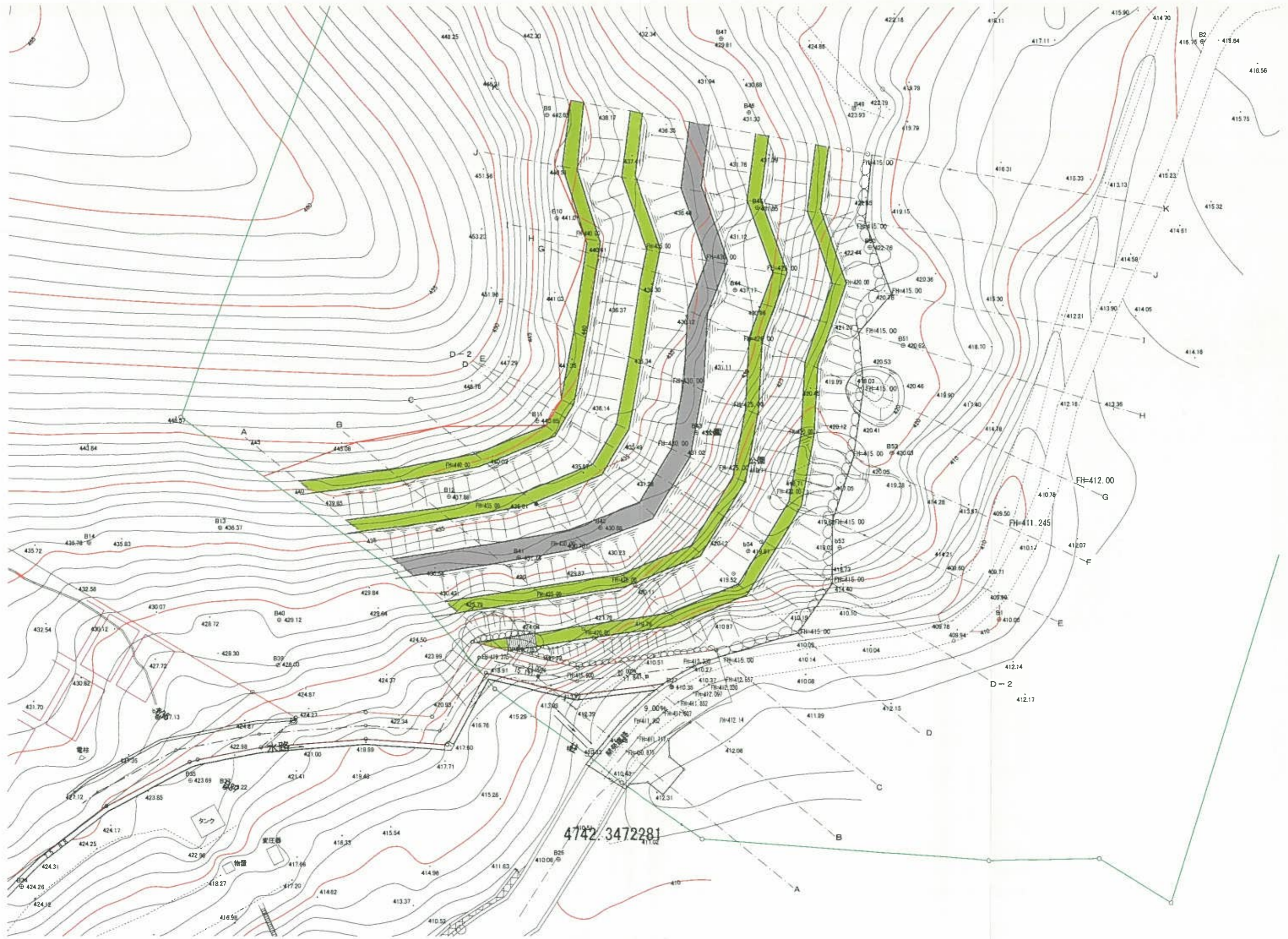


H — H

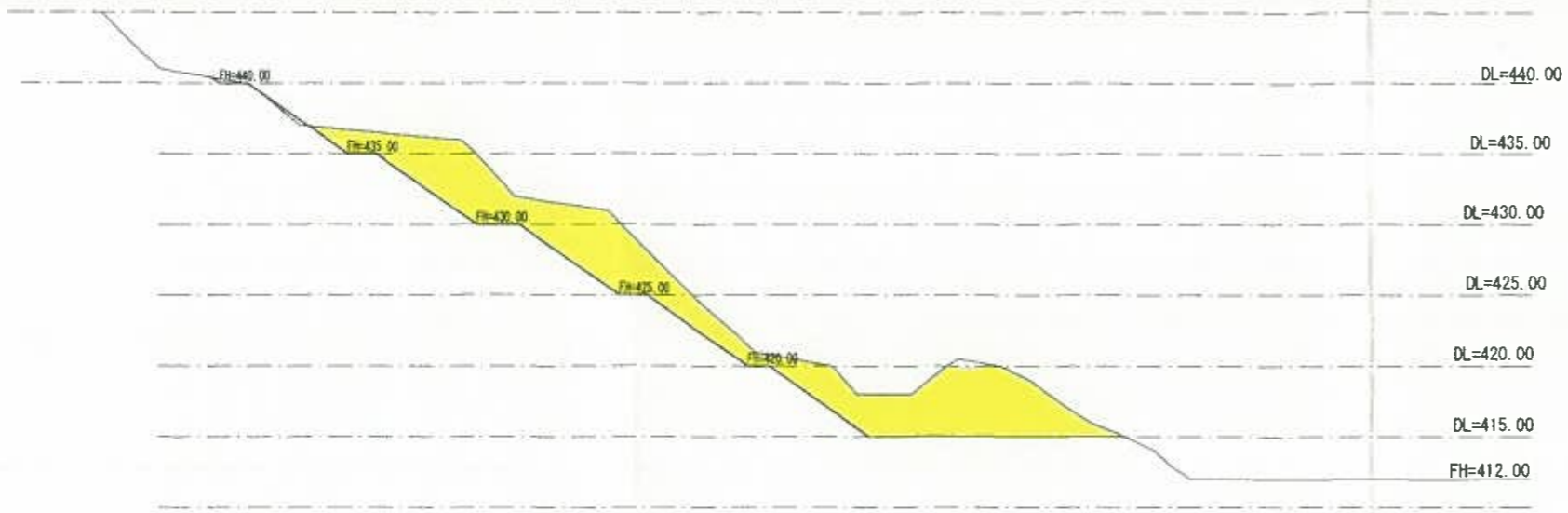


F — F

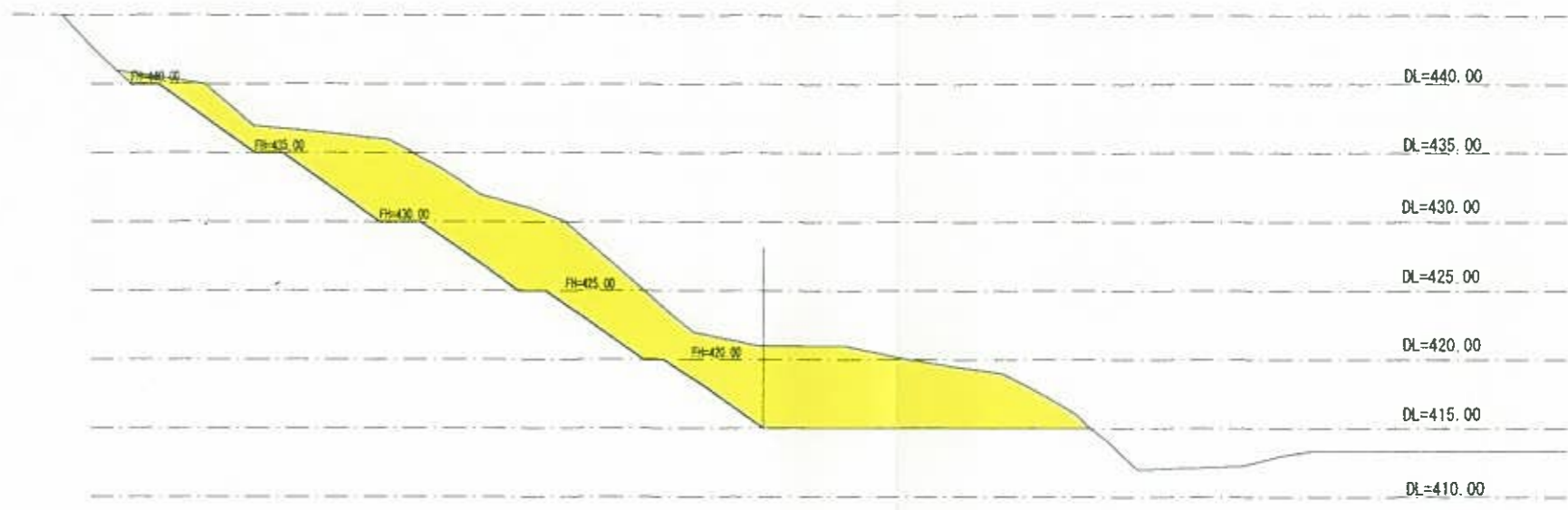




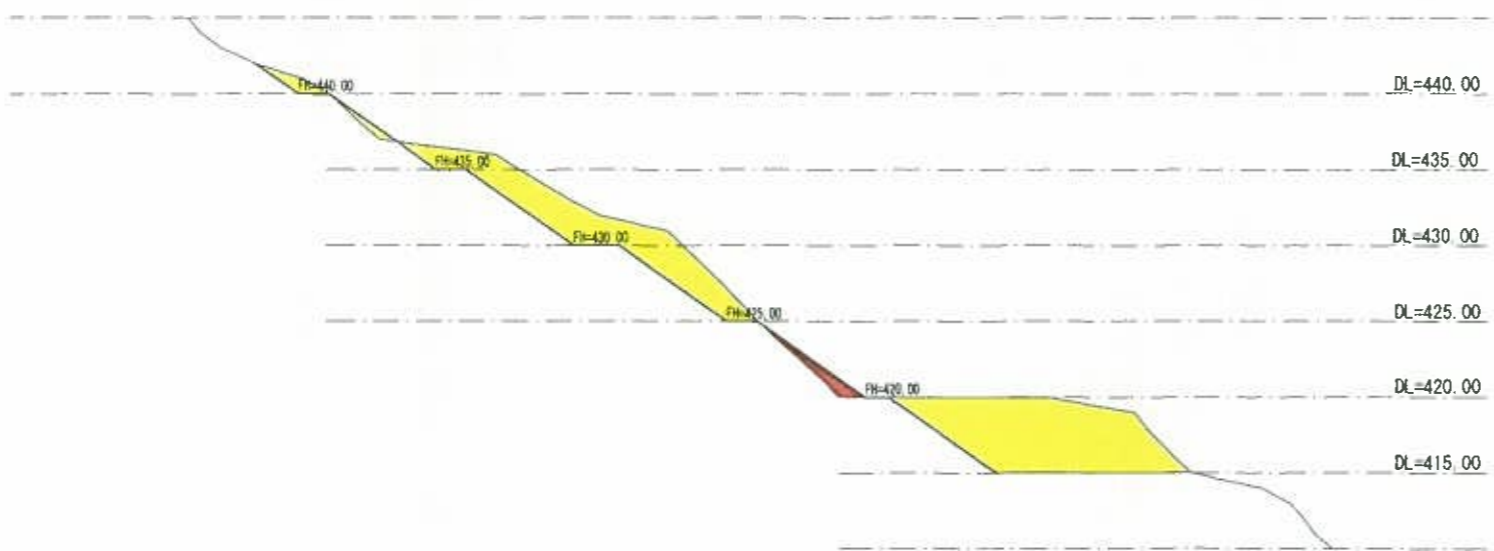
4742.3472281



G — G



H — H



F — F

44

